



## State Route 60 TRUCK LANES



### Construction Update: Week of April 10, 2023

[Para español](#)

Nighttime lane and connector closures are scheduled for April 10 to allow crews to safely make roadway repairs.

Construction activity is subject to change. Follow us @60TruckLanes for the latest construction updates.



### Route 60 Closures

On Monday, April 10, westbound Route 60 will be fully closed, from 10 p.m. to 5 a.m., between Interstate 10 and Gilman Springs Road for crews to safely make roadway repairs. The eastbound Route 60 middle lane and truck lane will also be closed from 9 p.m. to 6 a.m. between Gilman Springs Road and Jack Rabbit Trail. See the detour map below. The eastbound and westbound Interstate 10 connectors to westbound Route 60 will be closed from 10 p.m. – 5 a.m. as well. Please use I-10 as an alternate route and allow for extra travel time.

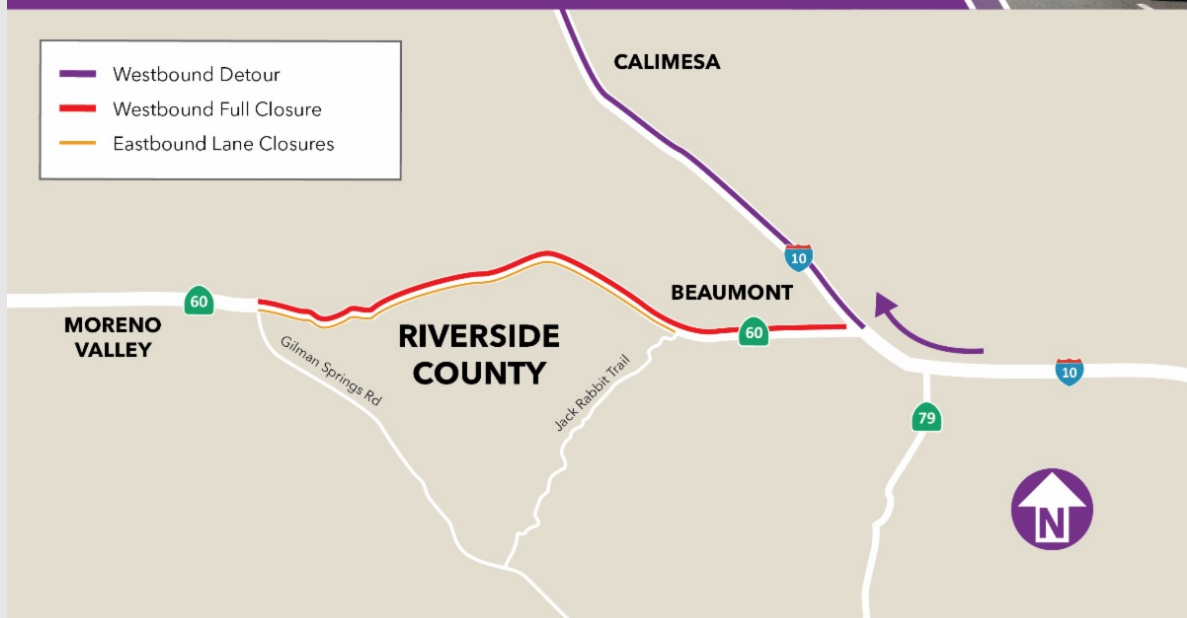


## State Route 60 TRUCK LANES

### Detour Map



- Westbound Detour
- Westbound Full Closure
- Eastbound Lane Closures

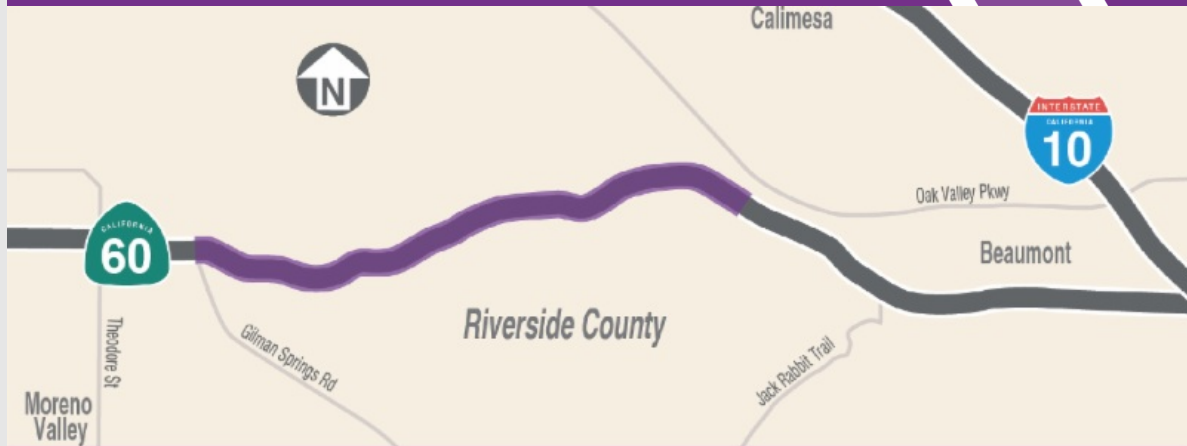


### Project Background

The 60 Truck Lanes Project is widening a 4.5-mile section of Route 60 between

Gilman Springs Road and 1.4 miles west of Jack Rabbit Trail through Riverside County's Badlands between Moreno Valley and Beaumont. The project lies within mountainous terrain with a curving alignment and steep grades. The project is designed to improve safety and reduce traffic congestion.

## Construction Area



## Neighboring Projects

**Caltrans I-10 Tune Up:** Caltrans is replacing pavement on I-10 from Beaumont to Route 111. Follow [@Caltrans8](https://twitter.com/Caltrans8) and visit [i10TuneUp.com](http://i10TuneUp.com) for more information.

## Stay Connected



866.413.6060



[rctc.org/60trucklanes](http://rctc.org/60trucklanes)



[60trucklanes@rctc.org](mailto:60trucklanes@rctc.org)



[@60trucklanes](https://twitter.com/60trucklanes)



State Route 60  
TRUCK LANES



## Actualización de la construcción: semana del 10 de abril de 2023

Se planean cierres nocturnos en la Ruta 60 para la semana del 10 de abril para el trabajo de cierre del proyecto.

La actividad de construcción está sujeta a cambios. Síguenos @60TruckLanes para obtener las últimas actualizaciones de construcción.



### Cierre de la Ruta 60

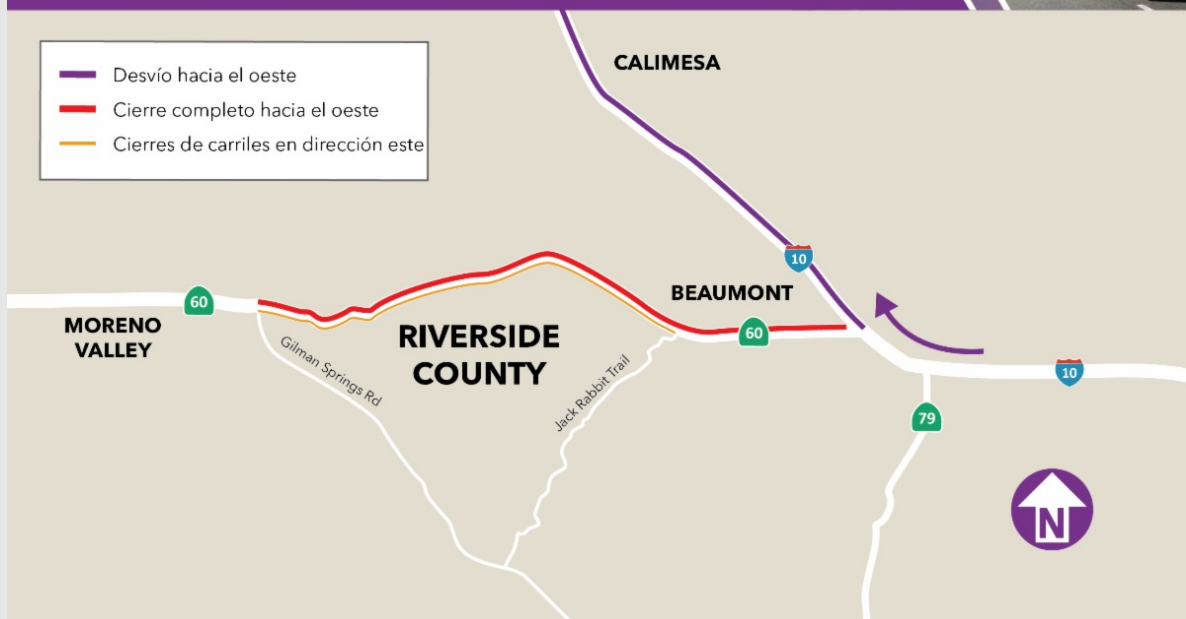
El lunes, 10 de abril, la Ruta 60 en dirección oeste estará completamente cerrada, desde las 10 p.m. hasta las 5 a.m., entre la Interestatal 10 y Gilman Springs Road para que las cuadrillas realicen reparaciones seguras en la calzada. El carril central de la Ruta 60 en dirección este y el carril para camiones también estarán cerrados desde las 9 p.m. hasta las 6 a.m. entre Gilman Springs Road y Jack Rabbit Trail. Consulte el mapa de desvíos a continuación. Los conectores de la Interestatal 10 en dirección este y oeste a la Ruta 60 en dirección oeste también estarán cerrados de 10 p.m. a 5 a.m. Utilice la I-10 como ruta alternativa y prevea tiempo de viaje adicional.



State Route 60  
TRUCK LANES

### Mapa de desvío

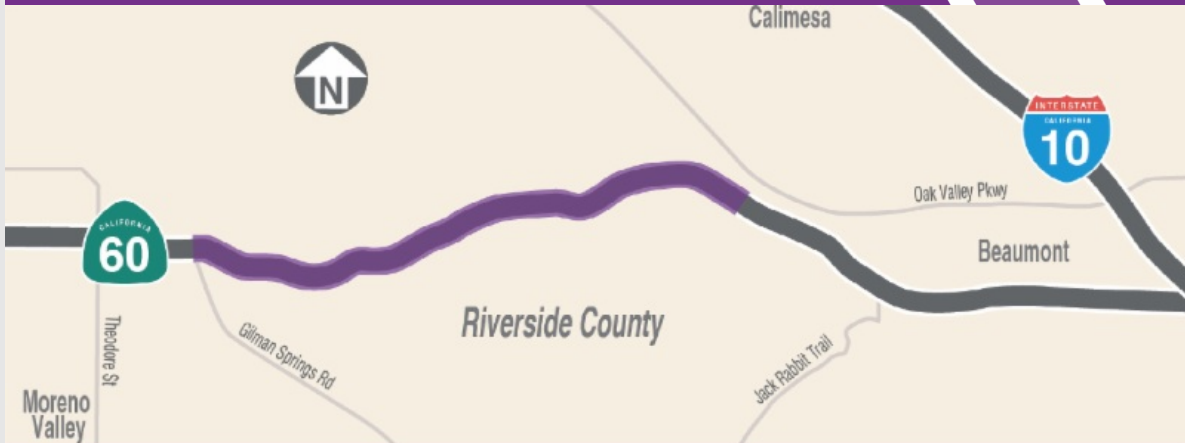
- Desvío hacia el oeste
- Cierre completo hacia el oeste
- Cierres de carriles en dirección este



## Datos del Proyecto

El proyecto 60 Truck Lanes amplió una sección de 4.5 millas de la Ruta 60 entre Gilman Springs Road y 1.4 millas al oeste de Jack Rabbit Trail a través de los Badlands del condado de Riverside entre Moreno Valley y Beaumont. El proyecto se encuentra en un terreno montañoso con una alineación curva y pendientes pronunciadas. El proyecto fue diseñado para mejorar la seguridad y reducir la congestión del tráfico.

## Área de la Construcción



## Proyectos Cercanos

**Caltrans I-10 Tune Up:** Caltrans está reemplazando el pavimento en I-10 desde la Ciudad de Beaumont a Ruta 111. Siga [@Caltrans8](#) y visite [i10TuneUp.com](#) para más información.

## Manténgase Conectado



866.413.6060



[rctc.org/60trucklanes](http://rctc.org/60trucklanes)



[60trucklanes@rctc.org](mailto:60trucklanes@rctc.org)



[@60trucklanes](#)