



State Route 60 TRUCK LANES




Construction Update: Week of June 20, 2022

[Para español](#)

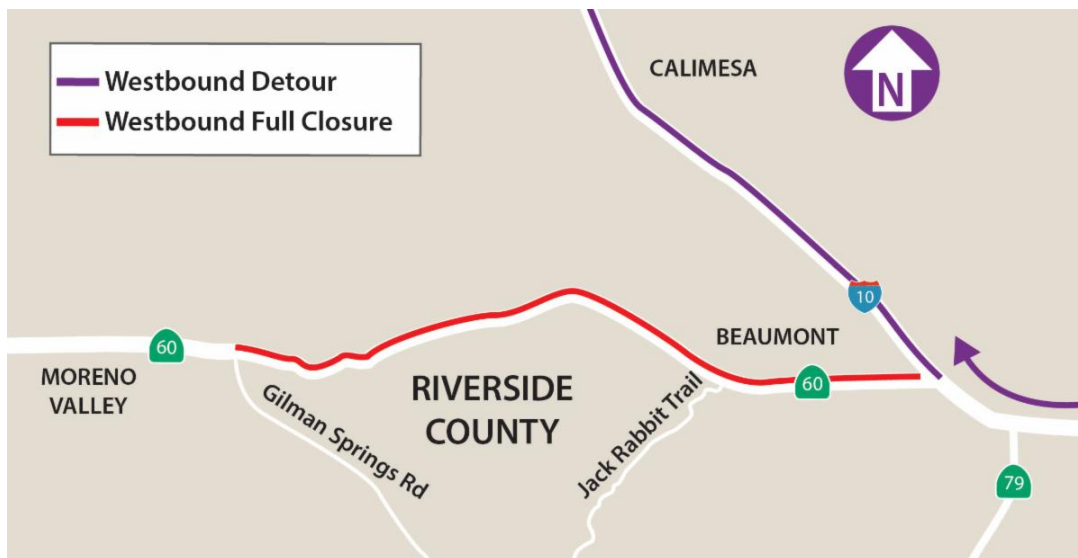
Nightly closures are planned on Route 60 for the week of June 20 for project closeout work.

Construction activity is subject to change. Follow us @60TruckLanes for the latest construction updates.



Westbound Route 60 Full Closures

Nightly closures of westbound Route 60 are scheduled Monday, June 20 to Friday, June 24, from 10 p.m. to 5 a.m. The eastbound and westbound I-10 connectors to westbound Route 60 and the eastbound Gilman Springs Rd. on-ramp will also be closed during this time. See the detour map below and please use I-10 as an alternate route.



Weekly Drone Video

Check out our crews continuing closeout work throughout the project.



Project Background

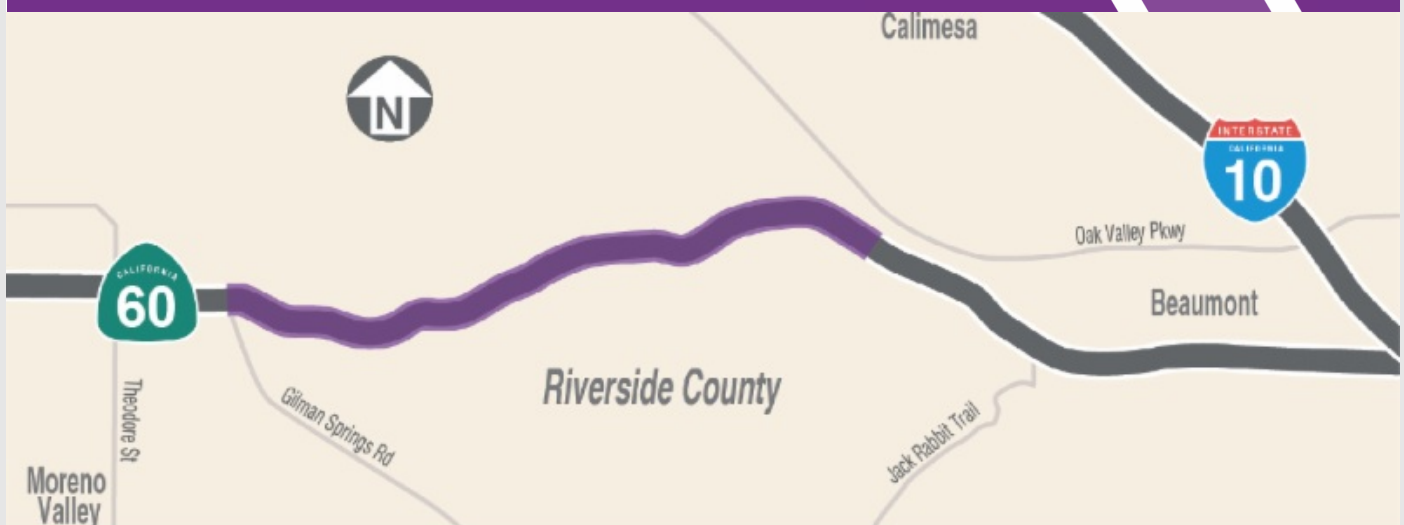
The 60 Truck Lanes Project is widening a 4.5-mile section of Route 60 between Gilman Springs Road and 1.4 miles west of Jack Rabbit Trail through Riverside County's Badlands between Moreno Valley and Beaumont. The project lies within mountainous terrain with a curving alignment and steep grades. The project is designed to improve safety and reduce traffic congestion. The new lanes are expected to open in summer 2022.

Neighboring Projects

The City of Moreno Valley's Moreno Beach Bridge Project: The city is replacing the two-lane bridge with a seven-lane bridge and building a dedicated on-ramp from southbound Moreno Beach Drive to westbound Route 60. Learn more: morenobeachproject.com

Caltrans I-10 Tune Up: Caltrans is replacing pavement on I-10 from Beaumont to Route 111. Follow [@Caltrans8](https://twitter.com/Caltrans8) and visit i10TuneUp.com for more information.

Construction Area



Stay Connected



866.413.6060



rctc.org/60trucklanes



60trucklanes@rctc.org



[@60trucklanes](https://twitter.com/60trucklanes)




State Route 60 TRUCK LANES



Actualización de la construcción: semana del 20 de junio de 2022

Se planean cierres nocturnos en la Ruta 60 para la semana del 20 de junio para el trabajo de cierre del proyecto.

La actividad de construcción está sujeta a cambios. Síguenos @60TruckLanes para obtener las últimas actualizaciones de construcción.



Cierres completos de la Ruta 60 en dirección oeste

Los cierres nocturnos de la Ruta 60 en dirección oeste están programados del lunes 20 de junio al viernes 24 de junio, de 10 p.m. a 5 a.m. Los conectores I-10 en dirección este y oeste a la Ruta 60 en dirección oeste y la rampa en dirección este de Gilman Springs Rd. También estarán cerrados durante este tiempo. Vea el mapa de desvíos abajo y por favor use la I-10 como ruta alternativa.



Video semanal de drones

Echa un vistazo a nuestros equipos que continúan trabajando durante todo el proyecto.



Datos del Proyecto

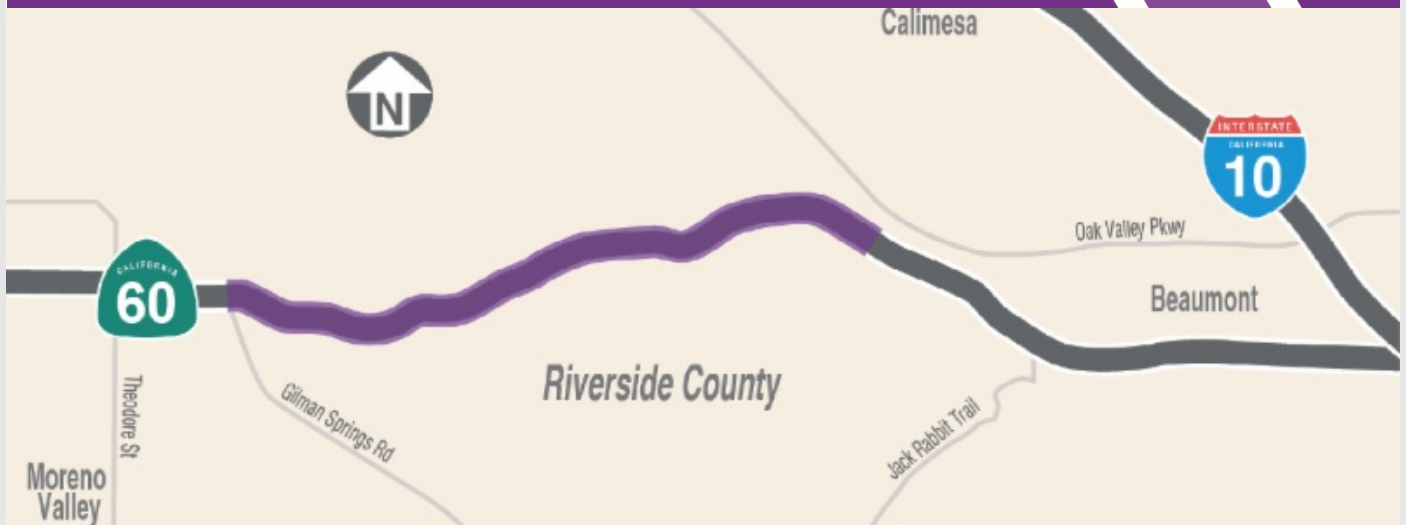
El proyecto 60 Truck Lanes Project está ampliando una sección de 4.5 millas de la Ruta 60 entre Gilman Springs Road y 1.4 millas al oeste de Jack Rabbit Trail a través de las zonas montañosas no incorporadas del Condado de Riverside entre Moreno Valley y Beaumont. El proyecto se encuentra dentro una área montañoso con una alineación curva y pendientes pronunciadas. El proyecto está diseñado para mejorar la seguridad y reducir la congestión del tráfico. Se espera que los nuevos carriles se abran muy pronto - ¡Esté atento a los anuncios!

Proyectos Cercanos

Proyecto del Puente de la Playa Moreno de la Ciudad de Moreno Valley: La ciudad está reemplazando el puente de dos carriles con un puente de siete carriles y construyendo una rampa dedicada desde Moreno Beach Drive en dirección sur hasta la Ruta 60 en dirección oeste. Aprender más: morenobeachproject.com

Caltrans I-10 Tune Up: Caltrans está reemplazando el pavimento en I-10 desde la Ciudad de Beaumont a Ruta 111. Siga [@Caltrans8](https://twitter.com/Caltrans8) y visite i10TuneUp.com para más información.

Área de la Construcción



Manténgase Conectado



866.413.6060



rctc.org/60trucklanes



60trucklanes@rctc.org



[@60trucklanes](https://twitter.com/60trucklanes)