



State Route 60 TRUCK LANES



Construction Update: Week of April 18, 2022

[Para español](#)

Daytime single lane closures are scheduled on eastbound Route 60 the week of April 18 for crews to continue paving during warmer hours. Please see details below and note that these closures should have minimal impact to travel patterns for the Coachella Festival. Plan ahead for the following daytime lane closures on eastbound Route 60:

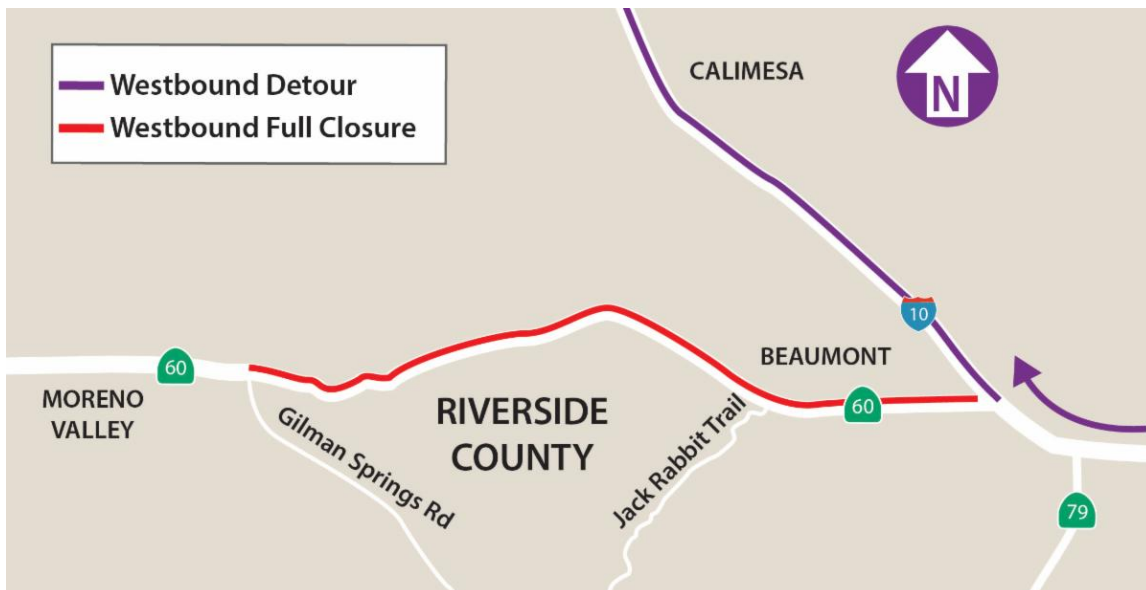
- **Monday, April 18, 6 a.m. – 3 p.m.**
- **Tuesday, April 19, 6 a.m. – 5 p.m.**
- **Wednesday, April 20, 6 a.m. – 2 p.m.**

Motorists should expect delays, allow extra travel time, and use alternate routes. Construction activity may change due to weather and staffing.

Follow us @60TruckLanes for the latest construction updates.

Reminder: Daytime Full Closure of Westbound Route 60, Saturday, April 16

Westbound Route 60 will be fully closed on Saturday, April 16 from 6 a.m. to 7 p.m. Please use I-10 as an alternate route and allow extra travel time. See map below.



Weekly Drone Video

Our crews are making great progress! See the latest in this week's drone video.



Project Background

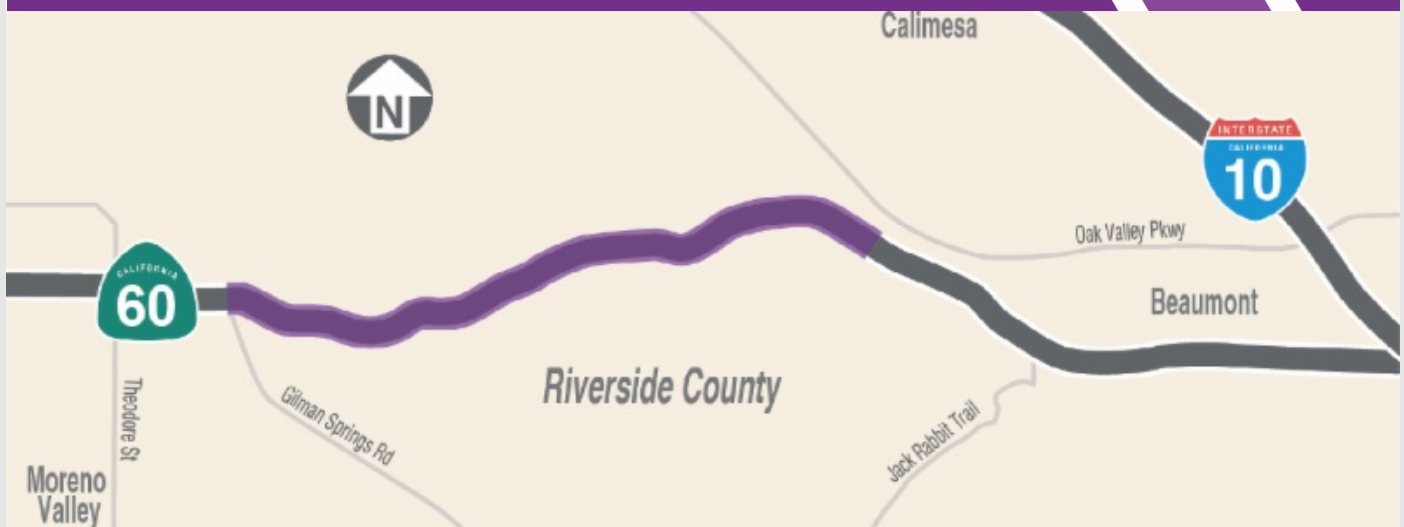
The 60 Truck Lanes Project is widening a 4.5-mile section of Route 60 between Gilman Springs Road and 1.4 miles west of Jack Rabbit Trail through Riverside County's Badlands between Moreno Valley and Beaumont. The project lies within mountainous terrain with a curving alignment and steep grades. The project is designed to improve safety and reduce traffic congestion. The new lanes are expected to open in summer 2022.

Neighboring Projects

The City of Moreno Valley's Moreno Beach Bridge Project: The city is replacing the two-lane bridge with a seven-lane bridge and building a dedicated on-ramp from southbound Moreno Beach Drive to westbound Route 60. Learn more: morenobeachproject.com

Caltrans I-10 Tune Up: Caltrans is replacing pavement on I-10 from Beaumont to Route 111. Follow [@Caltrans8](https://twitter.com/Caltrans8) and visit i10TuneUp.com for more information.

Construction Area



Stay Connected



866.413.6060



rctc.org/60trucklanes

60trucklanes@rctc.org



[@60trucklanes](https://twitter.com/60trucklanes)





State Route 60
TRUCK LANES



Actualización de la construcción: semana del 18 de abril de 2022

Los cierres diarios de un solo carril están programados en la ruta 60 en dirección este, la semana del 18 de abril, para que las tripulaciones continúen pavimentando durante las horas más cálidas. Consulte los detalles a continuación y tenga en cuenta que estos cierres deben tener un impacto mínimo en los patrones de viaje del Festival Coachella. Planifique con antelación los siguientes cierres de carriles diarios en la ruta 60 en dirección este:

- **Lunes, 18 de abril, 6 a.m. – 3 p.m.**
- **Martes, 19 de abril, 6 a.m. – 5 p.m.**
- **Miércoles 20 de abril, 6 a.m. – 2 p.m.**

Los automovilistas deben esperar retrasos, permitir tiempo de viaje adicional y usar rutas alternativas. La actividad de construcción puede cambiar debido al clima y la dotación de personal.

Síguenos @60TruckLanes para obtener las últimas actualizaciones de construcción.

Recordatorio: Cierre total diario de la Ruta 60 en dirección oeste, sábado 16 de abril



La Ruta 60 en dirección oeste estará completamente cerrada el sábado 16 de abril de 6 a.m. a 7 p.m. Utilice la I-10 como ruta alternativa y permita un tiempo de viaje adicional. Vea el mapa a continuación.



Vídeo Semanal de Drones

¡Nuestras tripulaciones están haciendo grandes progresos! Vea lo último en el video de drones de esta semana.



Datos del Proyecto

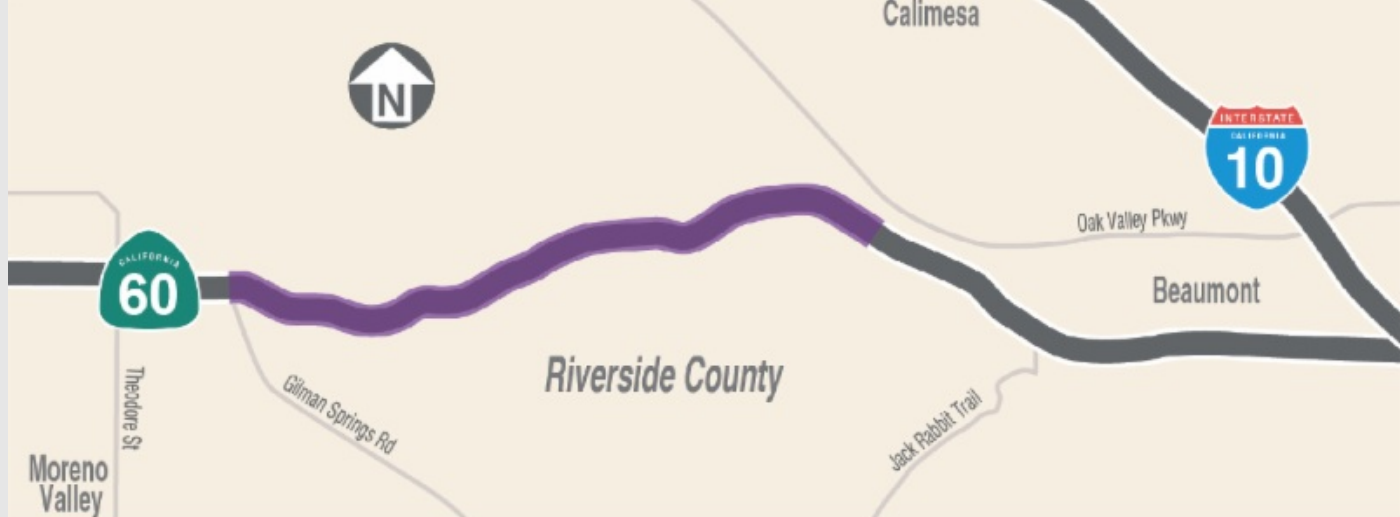
El proyecto 60 Truck Lanes Project está ampliando una sección de 4.5 millas de la Ruta 60 entre Gilman Springs Road y 1.4 millas al oeste de Jack Rabbit Trail a través de las zonas montañosas no incorporadas del Condado de Riverside entre Moreno Valley y Beaumont. El proyecto se encuentra dentro una área montañoso con una alineación curva y pendientes pronunciadas. El proyecto está diseñado para mejorar la seguridad y reducir la congestión del tráfico. Se espera que los nuevos carriles se abran en el verano de 2022.

Proyectos Cercanos

Proyecto del Puente de la Playa Moreno de la Ciudad de Moreno Valley: La ciudad está reemplazando el puente de dos carriles con un puente de siete carriles y construyendo una rampa dedicada desde Moreno Beach Drive en dirección sur hasta la Ruta 60 en dirección oeste. Aprender más: morenobeachproject.com

Caltrans I-10 Tune Up: Caltrans está reemplazando el pavimento en I-10 desde la Ciudad de Beaumont a Ruta 111. Siga [@Caltrans8](https://twitter.com/Caltrans8) y visite i10TuneUp.com para más información.

Área de la Construcción



Manténgase Conectado



866.413.6060



rctc.org/60trucklanes



60trucklanes@rctc.org



[@60trucklanes](#)