



State Route 60  
TRUCK LANES



## Construction Update: Week of April 4, 2022

[Para español](#)

There are no closures planned for the week of April 4. Construction is subject to change.

Follow us @60TruckLanes for the latest construction updates.



## Plan Ahead: Upcoming Closures



Daytime full and partial Route 60 closures are scheduled in mid-April to allow crews to perform special asphalt paving. Watch for upcoming details.

Motorists should expect significant delays, allow extra travel time, and use alternate routes. Please note that the closures should have minimal impact on Easter holiday travel or on motorists headed to and from the Coachella Valley Music & Arts Festival. Construction activity may change due to weather.

## 60 in 60

You don't want to miss the March 60 in 60 video. Crews have made significant progress on paving, drainage, and landscaping work.



## Project Background

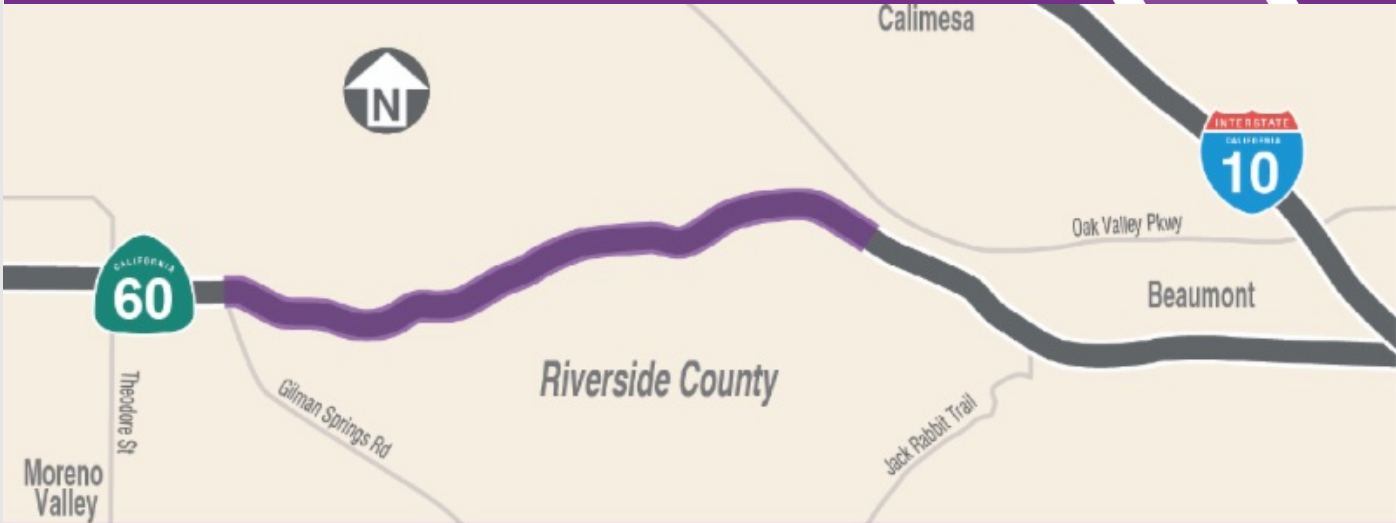
The 60 Truck Lanes Project is widening a 4.5-mile section of Route 60 between Gilman Springs Road and 1.4 miles west of Jack Rabbit Trail through Riverside County's Badlands between Moreno Valley and Beaumont. The project lies within mountainous terrain with a curving alignment and steep grades. The project is designed to improve safety and reduce traffic congestion. The new lanes are expected to open in summer 2022.

## Neighboring Projects

**The City of Moreno Valley's Moreno Beach Bridge Project:** The city is replacing the two-lane bridge with a seven-lane bridge and building a dedicated on-ramp from southbound Moreno Beach Drive to westbound Route 60. Learn more: [morenobeachproject.com](http://morenobeachproject.com)

**Caltrans I-10 Tune Up:** Caltrans is replacing pavement on I-10 from Beaumont to Route 111. Follow [@Caltrans8](https://twitter.com/Caltrans8) and visit [i10TuneUp.com](http://i10TuneUp.com) for more information.

## Construction Area



## Stay Connected



866.413.6060



[rctc.org/60trucklanes](http://rctc.org/60trucklanes)



[60trucklanes@rctc.org](mailto:60trucklanes@rctc.org)



[@60trucklanes](https://twitter.com/60trucklanes)




State Route 60  
TRUCK LANES



## Actualización de la construcción: semana del 4 de abril de 2022

No hay cierres previstos para la semana del 4 de abril. La construcción está sujeta a cambios.

Síguenos @60TruckLanes para obtener las últimas actualizaciones de construcción.



### Recordatorios



Los cierres diurnos totales y parciales de la Ruta 60 están programados para mediados de abril para permitir que las cuadrillas realicen pavimentaciones especiales de asfalto. Esté atento a los próximos detalles.

Los conductores deben esperar retrasos significativos, permitir tiempo extra de viaje y utilizar rutas alternativas. Tenga en cuenta que los cierres deben tener un impacto mínimo en los viajes de vacaciones de Semana Santa o en los motoristas que se dirigen hacia y desde el Festival de Música y Artes de Coachella Valley. La actividad de construcción puede cambiar debido al tiempo.

60 en 60

No querrás perderte el video del 60 en



60 de marzo. Las cuadrillas han logrado un progreso significativo en los trabajos de pavimentación, drenaje y paisajismo.



## Datos del Proyecto

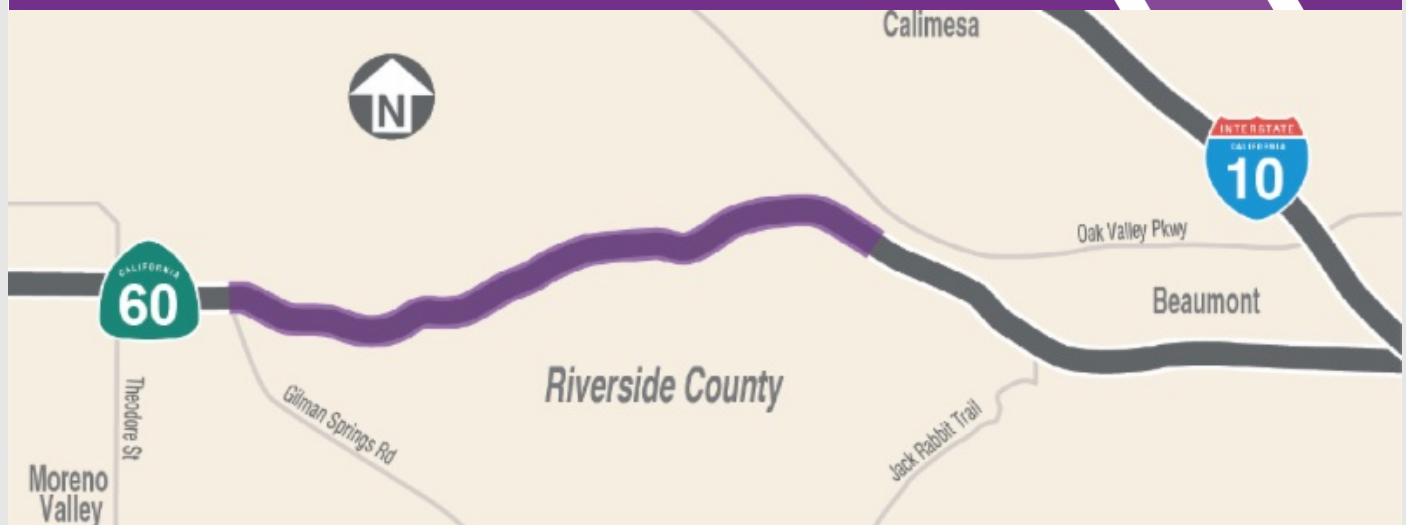
El proyecto 60 Truck Lanes Project está ampliando una sección de 4.5 millas de la Ruta 60 entre Gilman Springs Road y 1.4 millas al oeste de Jack Rabbit Trail a través de las zonas montañosas no incorporadas del Condado de Riverside entre Moreno Valley y Beaumont. El proyecto se encuentra dentro una área montañoso con una alineación curva y pendientes pronunciadas. El proyecto está diseñado para mejorar la seguridad y reducir la congestión del tráfico. Se espera que los nuevos carriles se abran en el verano de 2022.

## Proyectos Cercanos

**Proyecto del Puente de la Playa Moreno de la Ciudad de Moreno Valley:** La ciudad está reemplazando el puente de dos carriles con un puente de siete carriles y construyendo una rampa dedicada desde Moreno Beach Drive en dirección sur hasta la Ruta 60 en dirección oeste. Aprender más: [morenobeachproject.com](http://morenobeachproject.com)

**Caltrans I-10 Tune Up:** Caltrans está reemplazando el pavimento en I-10 desde la Ciudad de Beaumont a Ruta 111. Siga [@Caltrans8](https://twitter.com/Caltrans8) y visite [i10TuneUp.com](http://i10TuneUp.com) para más información.

## Área de la Construcción



## Manténgase Conectado



866.413.6060



[rctc.org/60trucklanes](http://rctc.org/60trucklanes)



[60trucklanes@rctc.org](mailto:60trucklanes@rctc.org)



[@60trucklanes](https://twitter.com/60trucklanes)

