



State Route 60 TRUCK LANES




Construction Update: Week of March 21, 2022

[Para español](#)

Nightly full westbound Route 60 closures are scheduled from Monday, March 21 – Friday March 25 from 10 p.m. to 5 a.m. Please use alternate routes, such as Interstate 10.

Follow us @60TruckLanes for the latest construction updates.



Reminders




Construction activities are subject to change.

Please continue to follow the 55-mph speed limit in the project area.

Weekly Drone Video

Spring into this week's drone footage!



Project Background

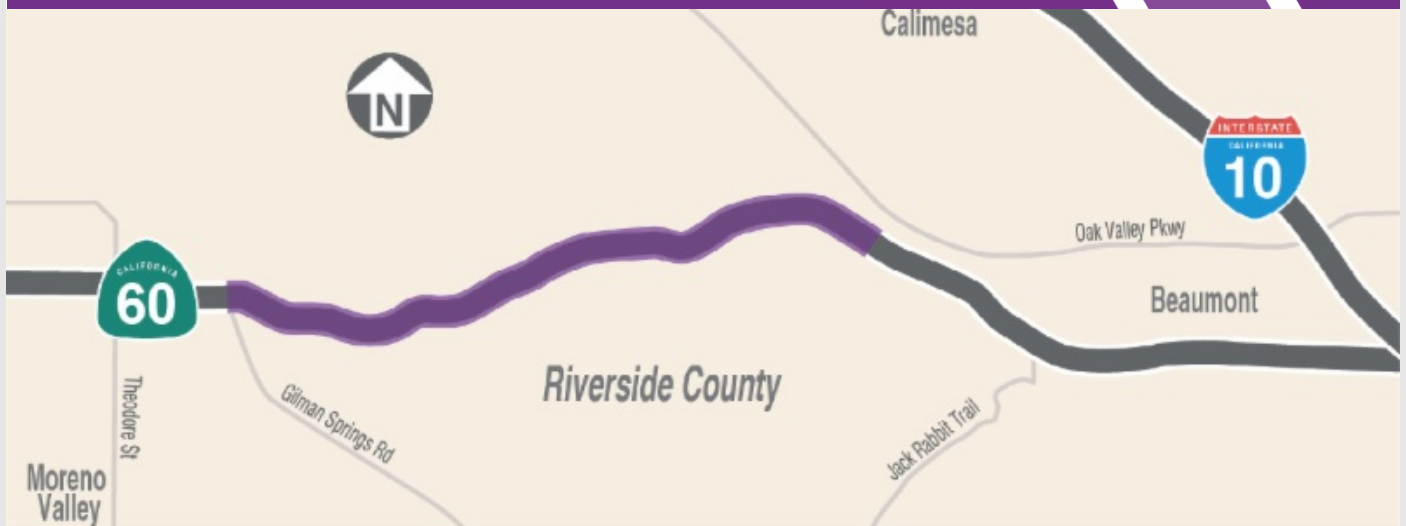
The 60 Truck Lanes Project is widening a 4.5-mile section of Route 60 between Gilman Springs Road and 1.4 miles west of Jack Rabbit Trail through Riverside County's Badlands between Moreno Valley and Beaumont. The project lies within mountainous terrain with a curving alignment and steep grades. The project is designed to improve safety and reduce traffic congestion. The new lanes are expected to open in summer 2022.

Neighboring Projects

The City of Moreno Valley's Moreno Beach Bridge Project: Route 60 eastbound & westbound nighttime full closure and Moreno Beach Dr. closures are scheduled the weekend of March 25, 2022. Visit [Moreno Beach Bridge Project](#) for more information.

Caltrans I-10 Tune Up: Caltrans is replacing pavement on I-10 from Beaumont to Route 111. Follow [@Caltrans8](#) and visit [i10TuneUp.com](#) for more information.

Construction Area



Stay Connected



866.413.6060



rctc.org/60trucklanes



60trucklanes@rctc.org



[@60trucklanes](#)




State Route 60
TRUCK LANES



Actualización de la construcción: semana del 21 de marzo de 2022

Los cierres nocturnos completos de la Ruta 60 en dirección oeste están programados desde el lunes 21 de marzo hasta el viernes 25 de marzo de 10 p.m. a 5 a.m. Utilice rutas alternativas, como la Interestatal 10.

Síganos -60TruckLanes para obtener las últimas actualizaciones de construcción.



Recordatorios



Las actividades de construcción están sujetas a cambios.

Continúe siguiendo el límite de velocidad de 55 mph en el área del proyecto.

Vídeo Semanal de Drones

¡Entra en las imágenes de drones de esta semana!



Datos del Proyecto

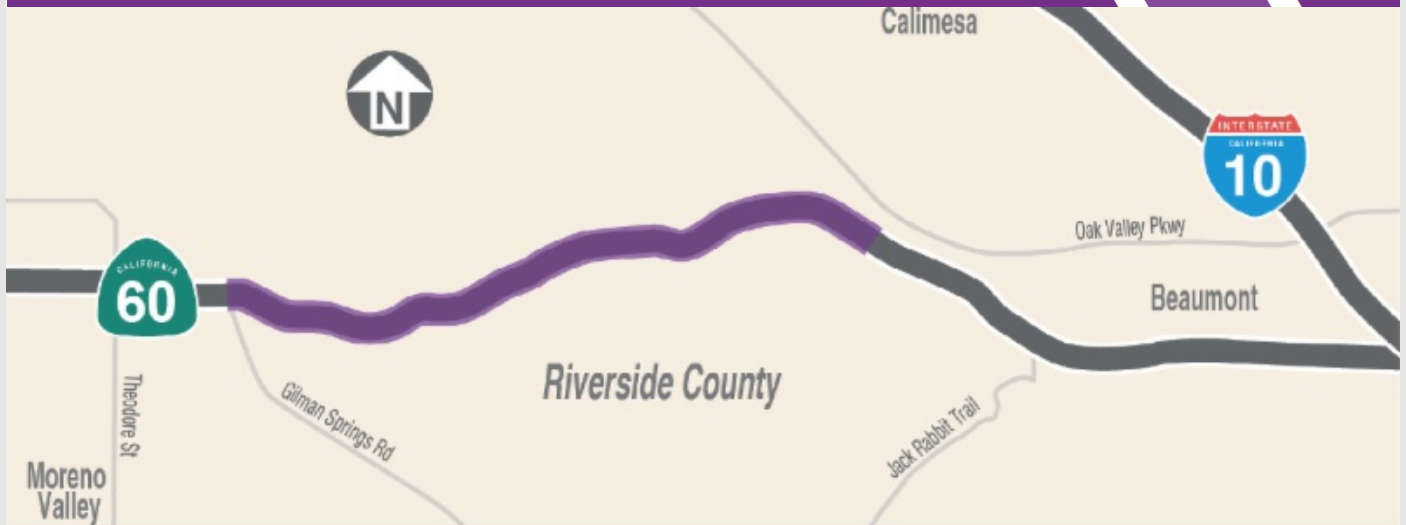
El proyecto 60 Truck Lanes Project está ampliando una sección de 4.5 millas de la Ruta 60 entre Gilman Springs Road y 1.4 millas al oeste de Jack Rabbit Trail a través de las zonas montañosas no incorporadas del Condado de Riverside entre Moreno Valley y Beaumont. El proyecto se encuentra dentro una área montañoso con una alineación curva y pendientes pronunciadas. El proyecto está diseñado para mejorar la seguridad y reducir la congestión del tráfico. Se espera que los nuevos carriles se abran en el verano de 2022.

Proyectos Cercanos

Proyecto del Puente de la Playa Moreno de la Ciudad de Moreno Valley: El cierre total de la Ruta 60 en dirección este y oeste y los cierres de Moreno Beach Dr. están programados para el fin de semana del 25 de marzo de 2022. Visita [Proyecto del Puente de la Playa Moreno](#) para más información.

Caltrans I-10 Tune Up: Caltrans está reemplazando el pavimento en I-10 desde la Ciudad de Beaumont a Ruta 111. Siga [@Caltrans8](#) y visite [i10TuneUp.com](#) para más información.

Área de la Construcción



Manténgase Conectado



866.413.6060



rctc.org/60trucklanes



60trucklanes@rctc.org



[@60trucklanes](#)