



State Route 60 TRUCK LANES



Construction Update: Week of February 21, 2022

[Para español](#)

To safely continue concrete work, full closures of westbound Route 60 are scheduled Tuesday, February 22 to Friday, February 25, nightly from 10 p.m. to 5 a.m. See detour map below.



Reminders



Construction schedules are subject to change. Follow us @60TruckLanes for the latest updates.

Please always follow the 55 mph speed limit and use alternate routes such as Interstate 10 as a detour.

Weekly Drone Video

Give our crews a wave as they navigate the steep slopes along Route 60 in this week's drone video.



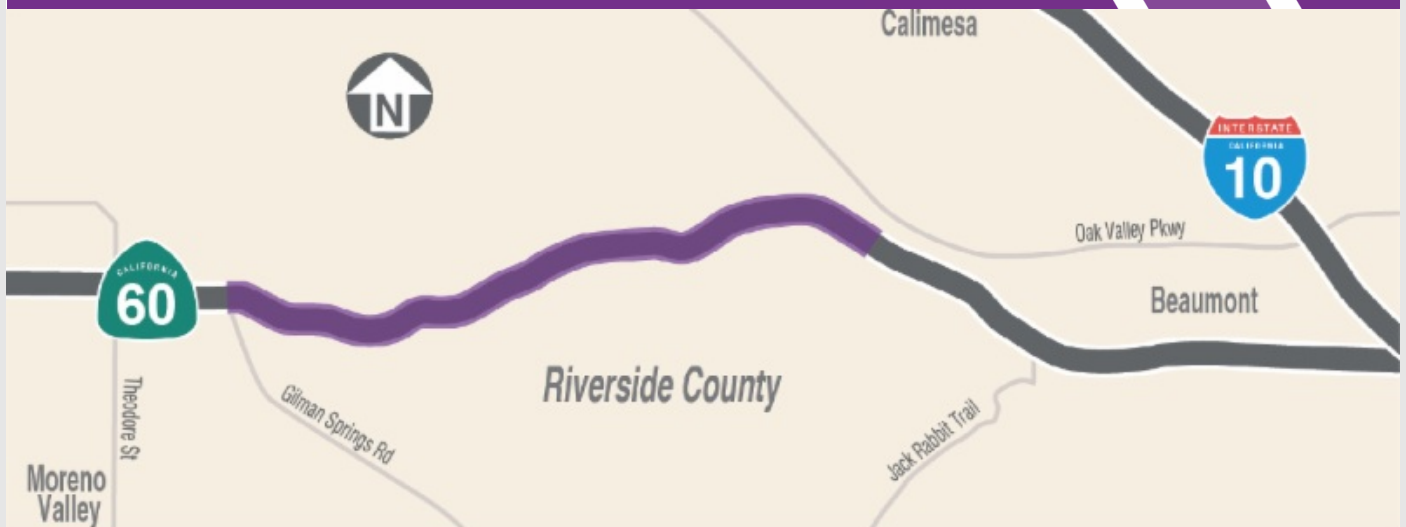
Project Background

The 60 Truck Lanes Project is widening a 4.5-mile section of Route 60 between Gilman Springs Road and 1.4 miles west of Jack Rabbit Trail through Riverside County's Badlands between Moreno Valley and Beaumont. The project lies within mountainous terrain with a curving alignment and steep grades. The project is designed to improve safety and reduce traffic congestion. The new lanes are expected to open in summer 2022.

Neighboring Projects

Caltrans I-10 Tune Up: Caltrans is replacing pavement on I-10 from Beaumont to Route 111. Follow [@Caltrans8](https://twitter.com/Caltrans8) and visit [i10TuneUp.com](https://www.i10TuneUp.com) for more information.

Construction Area



Stay Connected



866.413.6060



rctc.org/60trucklanes



60trucklanes@rctc.org



[@60trucklanes](https://twitter.com/60trucklanes)

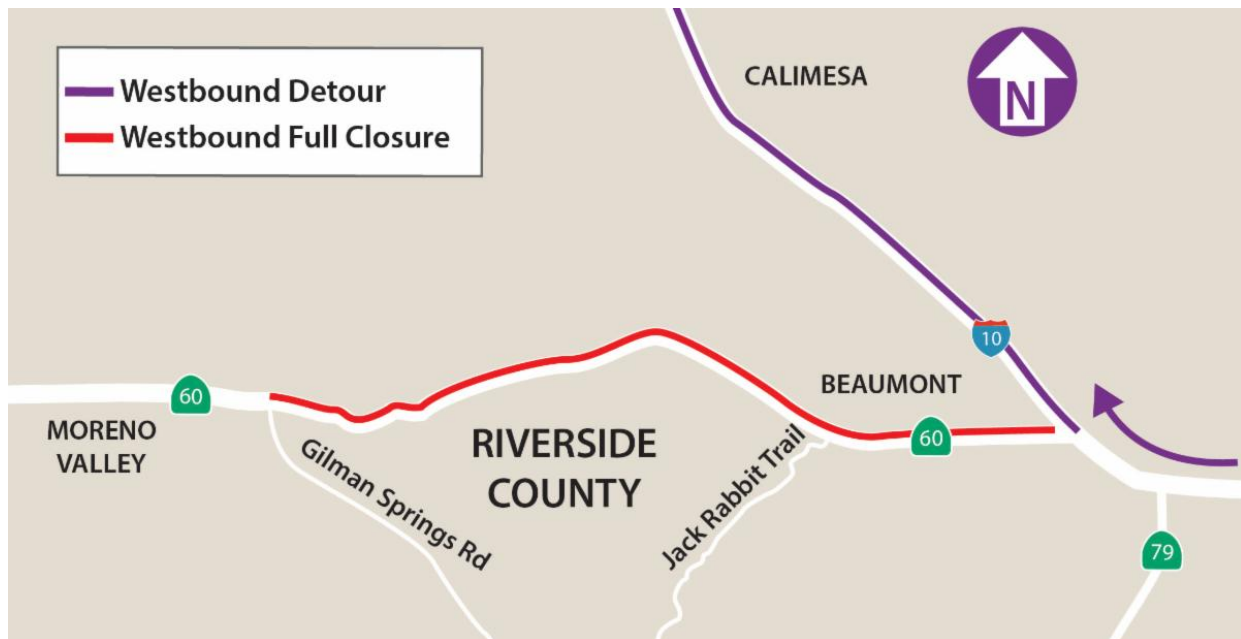


State Route 60
TRUCK LANES



Actualización de la construcción: semana del 21 de febrero de 2022

Para continuar de manera segura los trabajos de concreto, los cierres completos de la Ruta 60 en dirección oeste están programados del martes 22 de febrero al viernes 25 de febrero, todas las noches de 10 p.m. a 5 a.m. Vea el mapa de desvío a continuación.



Recordatorios



Los horarios de construcción están sujetos a cambios. Síguenos en @60TruckLanes para obtener las últimas actualizaciones.

Por favor, siga siempre el límite de velocidad de 55 mph y utilice rutas alternativas como la Interestatal 10 como desvío.

Dale a nuestros equipos una ola mientras navegan por las empinadas laderas a lo largo de la Ruta 60 en el video de drones de esta semana.



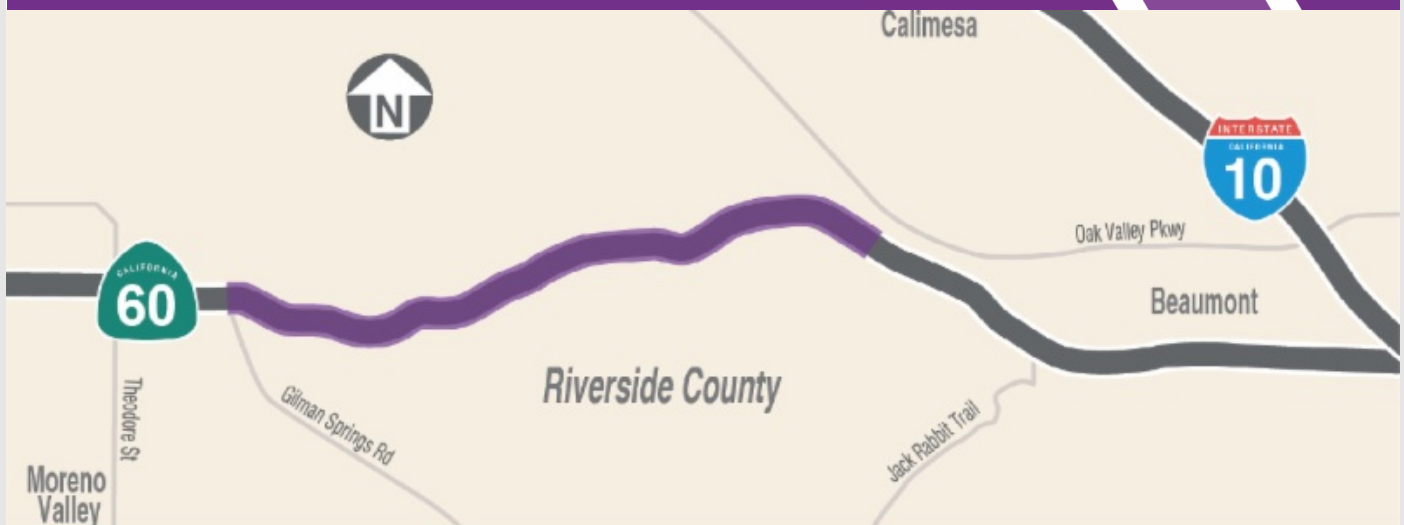
Datos del Proyecto

El proyecto 60 Truck Lanes Project está ampliando una sección de 4.5 millas de la Ruta 60 entre Gilman Springs Road y 1.4 millas al oeste de Jack Rabbit Trail a través de las zonas montañosas no incorporadas del Condado de Riverside entre Moreno Valley y Beaumont. El proyecto se encuentra dentro una área montañoso con una alineación curva y pendientes pronunciadas. El proyecto está diseñado para mejorar la seguridad y reducir la congestión del tráfico. Se espera que los nuevos carriles se abran en el verano de 2022.

Proyectos Cercanos

Caltrans I-10 Tune Up: Caltrans está reemplazando el pavimento en I-10 desde la Ciudad de Beaumont a Ruta 111. Siga [@Caltrans8](https://twitter.com/Caltrans8) y visite [i10TuneUp.com](https://www.i10TuneUp.com) para más información.

Área de la Construcción



Manténgase Conectado



866.413.6060



rctc.org/60trucklanes



60trucklanes@rctc.org



[@60trucklanes](https://twitter.com/60trucklanes)