



## State Route 60 TRUCK LANES



### Construction Update: Week of February 7, 2022

[Para español](#)

Nightly full closures of westbound Route 60 are scheduled next week for crews to finish paving the lane transitions.

Please use I-10 as an alternate route, expect significant delays, and allow extra travel time.

Construction schedules are subject to change, due to weather and staffing shortages.



### State Route 60 Closures

#### **\*REMINDER WEEKEND CLOSURES\***

Westbound Route 60 will be fully closed **tonight, February 4, at 10 p.m. through Monday, February 6 at 5 a.m.**

Alternating eastbound lanes will be closed **tonight, February 4, from 11 p.m. – 6 a.m.** and again **Saturday, February 5, at 11 p.m. through Sunday, February 6 at 9 a.m.** Please note that this work includes daytime closures on Sunday, February 6.

#### **Next Week:**

Westbound Route 60 full closures are scheduled nightly, **Monday, February 7 to Friday, February 11 from 10 p.m. to 5 a.m.**

Please use alternate routes such as Interstate 10 as a detour; see map below.



## 60 in 60

January has come and gone. Check our footage from the past month in the latest 60 in 60 video.



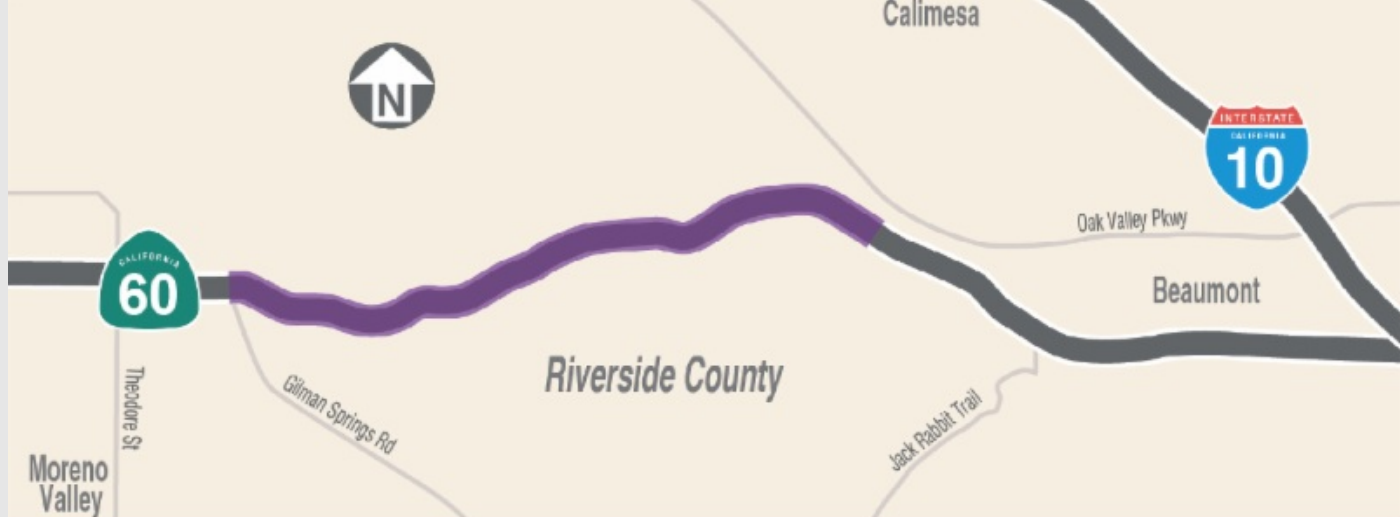
## Project Background

The 60 Truck Lanes Project is widening a 4.5-mile section of Route 60 between Gilman Springs Road and 1.4 miles west of Jack Rabbit Trail through Riverside County's Badlands between Moreno Valley and Beaumont. The project lies within mountainous terrain with a curving alignment and steep grades. The project is designed to improve safety and reduce traffic congestion. The new lanes are expected to open in summer 2022.

## Neighboring Projects

Caltrans I-10 Tune Up: Caltrans is replacing pavement on I-10 from Beaumont to Route 111. Follow [@Caltrans8](https://twitter.com/Caltrans8) and visit [i10TuneUp.com](https://www.i10TuneUp.com) for more information.

## Construction Area



## Stay Connected



866.413.6060



[rctc.org/60trucklanes](http://rctc.org/60trucklanes)



[60trucklanes@rctc.org](mailto:60trucklanes@rctc.org)



[@60trucklanes](#)



State Route 60  
TRUCK LANES



## Actualización de la construcción: semana del 7 de febrero de 2022

Los cierres completos nocturnos de la Ruta 60 en dirección oeste están programados la próxima semana para que las cuadrillas terminen de pavimentar las transiciones de carriles.

Utilice la I-10 como ruta alternativa, espere retrasos significativos y permita un tiempo de viaje adicional.

Los horarios de construcción están sujetos a cambios, debido al clima y la escasez de personal.



### Cierres de la ruta estatal 60

#### \* RECORDATORIO DE CIERRES DE FIN DE SEMANA\*

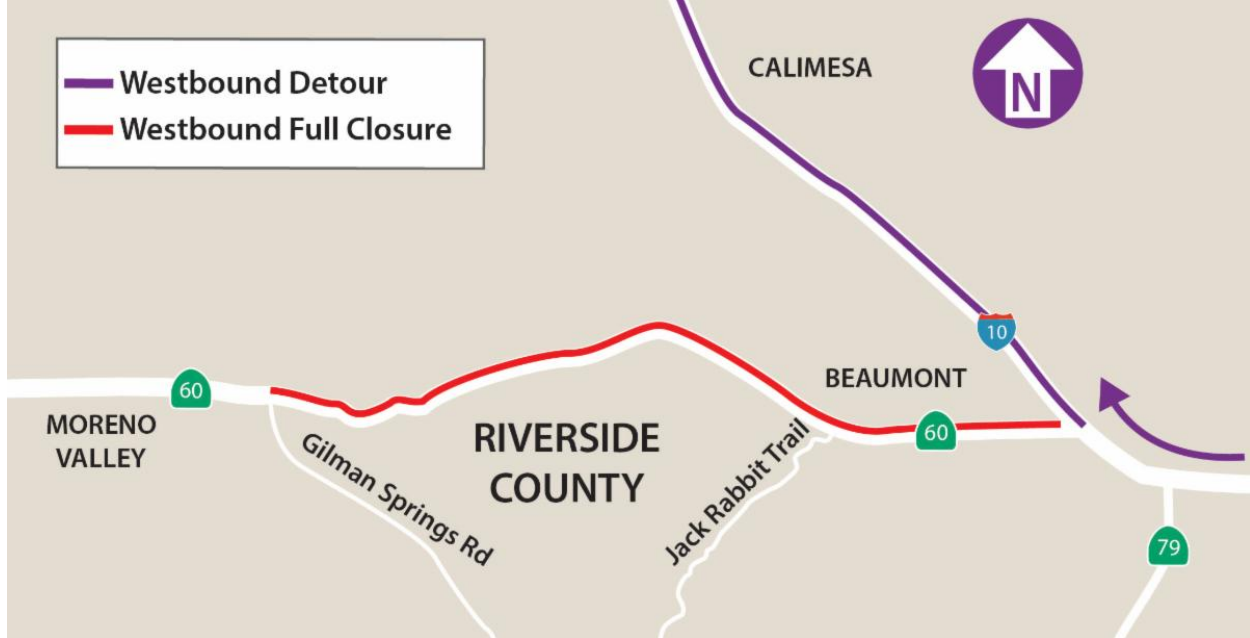
La Ruta 60 en dirección oeste estará completamente cerrada **esta noche, 4 de febrero, a las 10 p.m. hasta el lunes 6 de febrero a las 5 a.m.**

Las rutas alternadas hacia el este estarán cerradas **esta noche, 4 de febrero, de 11 p.m. a 6 a.m. y nuevamente el sábado 5 de febrero, a las 11 p.m. hasta el domingo 6 de febrero a las 9 a.m.** Tenga en cuenta que este trabajo incluye cierres diurnos el domingo 6 de febrero.

#### la semana que viene:

Los cierres completos de la Ruta 60 en dirección oeste están programados todas las noches, **del lunes 7 de febrero al viernes 11 de febrero de 10 p.m. a 5 a.m.**

Utilice rutas alternativas como la Interestatal 10 como desvío; ver mapa abajo.



## 60 en 60

Enero ha llegado y se ha ido. Echa un vistazo a nuestras imágenes del mes pasado en el último video de 60 en 60.



## Datos del Proyecto

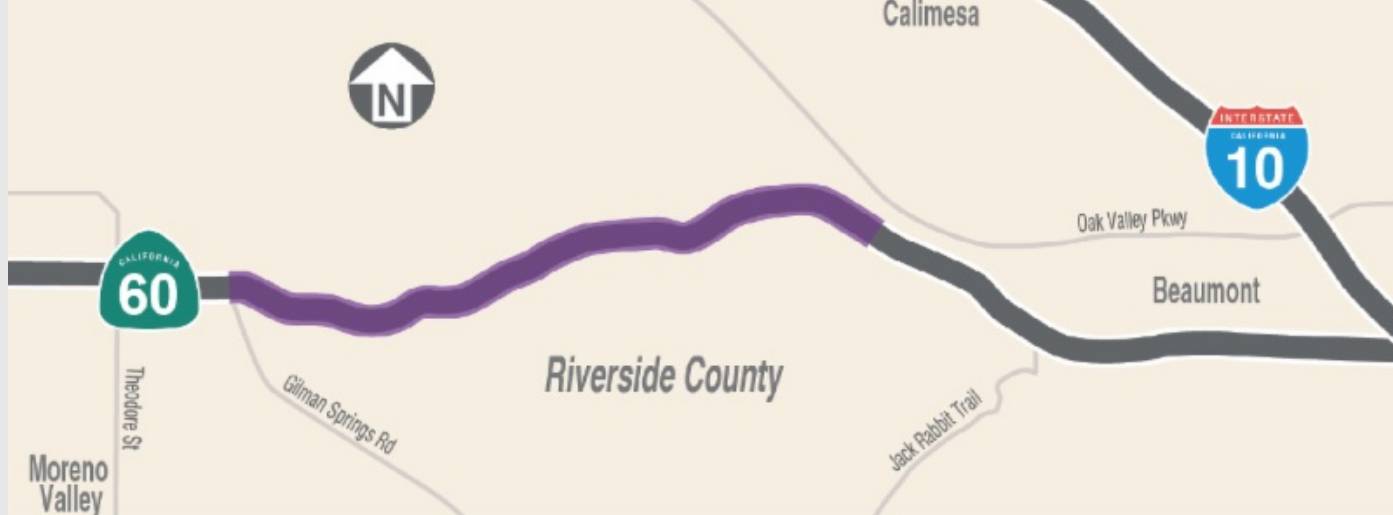
El proyecto 60 Truck Lanes Project está ampliando una sección de 4.5 millas de la Ruta 60 entre Gilman Springs Road y 1.4 millas al oeste de Jack Rabbit Trail a través de las zonas montañosas no incorporadas del Condado de Riverside entre Moreno Valley y Beaumont. El proyecto se encuentra dentro una área montañoso con una alineación curva y pendientes pronunciadas. El proyecto está diseñado para mejorar la seguridad y reducir la congestión del tráfico. Se espera que los nuevos carriles se abran en el verano de 2022.

## Proyectos Cercanos

Caltrans I-10 Tune Up: Caltrans está reemplazando el pavimento en I-10 desde la Ciudad de Beaumont a Ruta 111. Siga [@Caltrans8](#) y visite [i10TuneUp.com](http://i10TuneUp.com) para más información.

## Área de la Construcción





## Manténgase Conectado



866.413.6060



[rctc.org/60trucklanes](http://rctc.org/60trucklanes)



[60trucklanes@rctc.org](mailto:60trucklanes@rctc.org)



[@60trucklanes](#)