



State Route 60
TRUCK LANES



Construction Update: Week of January 17, 2022

[Para español](#)

There are no closures planned the week of January 17. Construction schedules are subject to change, due to weather and staffing shortages. Follow @60TruckLanes on social media for the latest project information.




Reminders



Safety first. Please follow the **55 mph** speed limit in our project area. Remember, traffic fines are doubled in construction zones.

Weekly Drone Video

These views never get old! Don't forget to watch our weekly drone video.



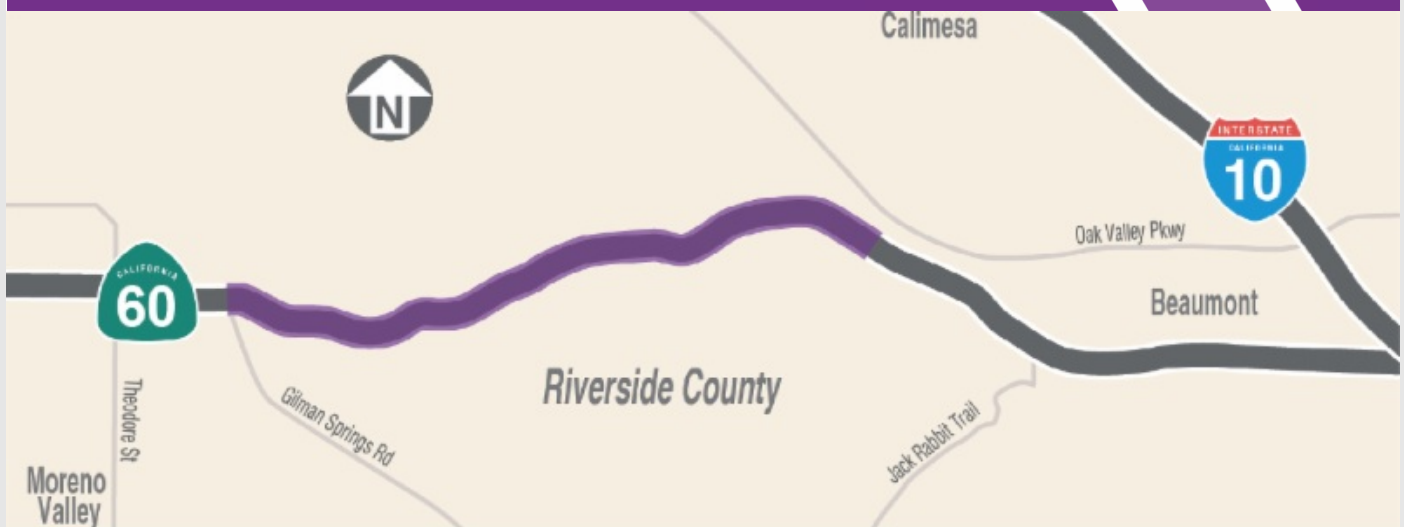
Project Background

The 60 Truck Lanes Project is widening a 4.5-mile section of Route 60 between Gilman Springs Road and 1.4 miles west of Jack Rabbit Trail through Riverside County's Badlands between Moreno Valley and Beaumont. The project lies within mountainous terrain with a curving alignment and steep grades. The project is designed to improve safety and reduce traffic congestion. The new lanes are expected to open in summer 2022.

Neighboring Projects

Caltrans I-10 Tune Up: Caltrans is replacing pavement on I-10 from Beaumont to Route 111. Follow [@Caltrans8](https://twitter.com/Caltrans8) and visit i10TuneUp.com for more information.

Construction Area



Stay Connected



866.413.6060



rctc.org/60trucklanes



60trucklanes@rctc.org



[@60trucklanes](https://twitter.com/60trucklanes)



State Route 60
TRUCK LANES



Actualización de la construcción: semana del 17 de enero de 2022

No hay cierres previstos para la semana del 17 de enero. Los horarios de construcción están sujetos a cambios, debido al clima y la escasez de personal. Siga @60TruckLanes en las redes sociales para obtener la información más reciente del proyecto.




Recordatorios



La seguridad es lo primero. Siga el límite de velocidad de 55 mph en nuestra área de proyecto. Recuerde, las multas de tráfico se duplican en las zonas de construcción.

Vídeo Semanal de Drones

¡Estas vistas nunca envejecen! No olvides ver nuestro video semanal de drones.



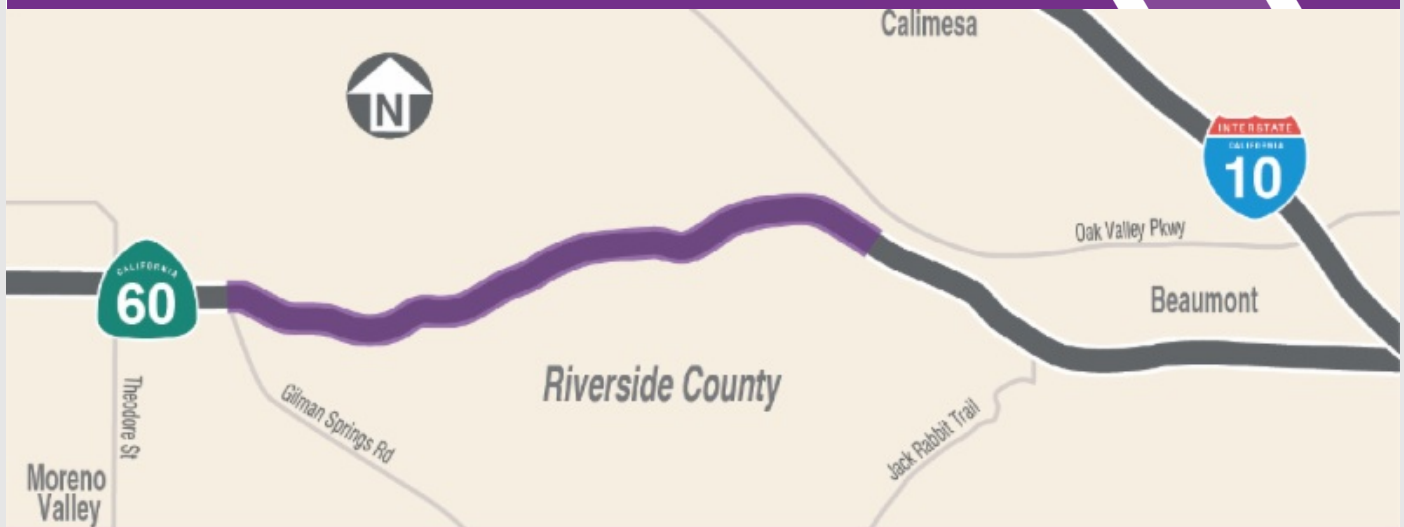
Datos del Proyecto

El proyecto 60 Truck Lanes Project está ampliando una sección de 4.5 millas de la Ruta 60 entre Gilman Springs Road y 1.4 millas al oeste de Jack Rabbit Trail a través de las zonas montañosas no incorporadas del Condado de Riverside entre Moreno Valley y Beaumont. El proyecto se encuentra dentro una área montañoso con una alineación curva y pendientes pronunciadas. El proyecto está diseñado para mejorar la seguridad y reducir la congestión del tráfico. Se espera que los nuevos carriles se abran en el verano de 2022.

Proyectos Cercanos

Caltrans I-10 Tune Up: Caltrans está reemplazando el pavimento en I-10 desde la Ciudad de Beaumont a Ruta 111. Siga [@Caltrans8](https://twitter.com/Caltrans8) y visite [i10TuneUp.com](https://www.i10TuneUp.com) para más información.

Área de la Construcción



Manténgase Conectado



866.413.6060



rctc.org/60trucklanes



60trucklanes@rctc.org



[@60trucklanes](https://twitter.com/60trucklanes)