



## State Route 60 TRUCK LANES



### Construction Update: Week of September 20, 2021

[Para español](#)

There are no planned closures next week. Construction is subject to change. Follow @60TruckLanes on social media for the latest project information.



### Reminders



The speed limit is 55 mph through our project. Slow down and stay alert when traveling through the Badlands.

### Weekly Drone Video

Fall begins September 22, but temperatures are still high in the Badlands! Take a look at our ongoing work to bring you a safer commute.



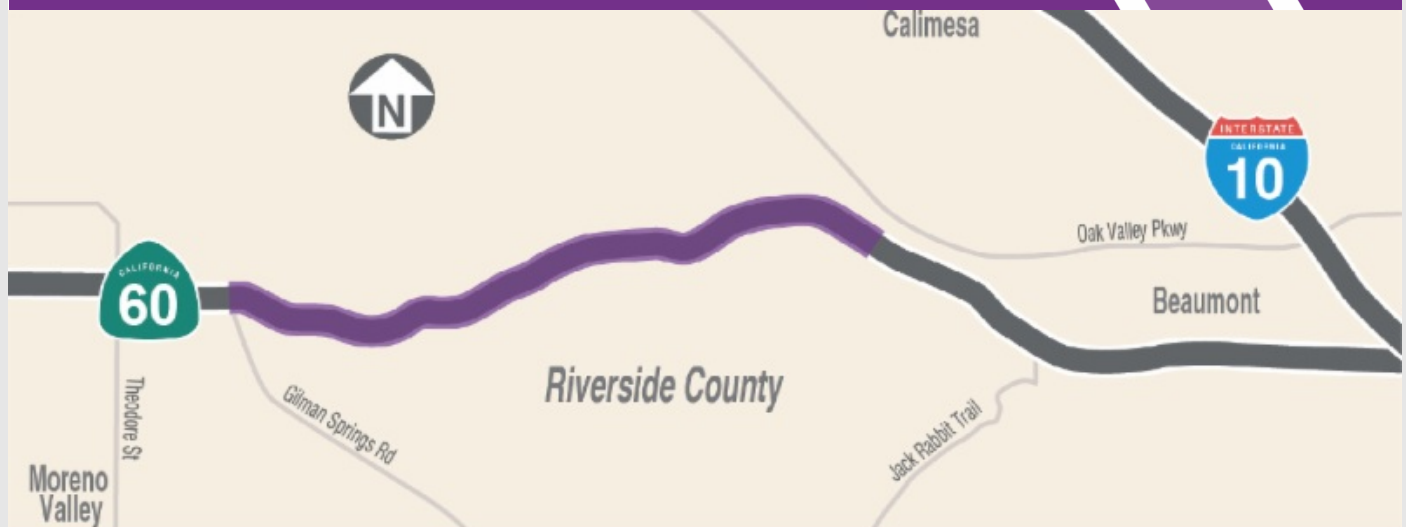
### Project Background

The 60 Truck Lanes Project is widening a 4.5-mile section of Route 60 between Gilman Springs Road and 1.4 miles west of Jack Rabbit Trail through Riverside County's Badlands between Moreno Valley and Beaumont. The project lies within mountainous terrain with a curving alignment and steep grades. The project is designed to improve safety and reduce traffic congestion. The new lanes are expected to open in summer 2022.

## Neighboring Projects

Caltrans I-10 Tune Up: Caltrans is replacing pavement on I-10 from Beaumont to Route 111. Follow [@Caltrans8](https://twitter.com/Caltrans8) and visit [i10TuneUp.com](http://i10TuneUp.com) for more information.

## Construction Area



## Stay Connected



866.413.6060



[rctc.org/60trucklanes](http://rctc.org/60trucklanes)



[60trucklanes@rctc.org](mailto:60trucklanes@rctc.org)



[@60trucklanes](https://twitter.com/60trucklanes)



State Route 60  
TRUCK LANES



## Actualización de la construcción: semana del 20 de septiembre de 2021

No hay cierres planificados la próxima semana. La construcción está sujeta a cambios. Siga @ 60TruckLanes en las redes sociales para obtener la información más reciente del proyecto.




### Recordatorios



El límite de velocidad es de 55 mph a través de nuestro proyecto. Reduzca la velocidad y manténgase alerta cuando viaje por la zona conocida como Badlands.

### Video Semanal de Drones

El otoño comienza el 22 de septiembre, ipero las temperaturas aún son altas en la zona conocida como Badlands! Eche un vistazo a nuestro trabajo continuo para brindarle un viaje diario más seguro.



### Datos del Proyecto

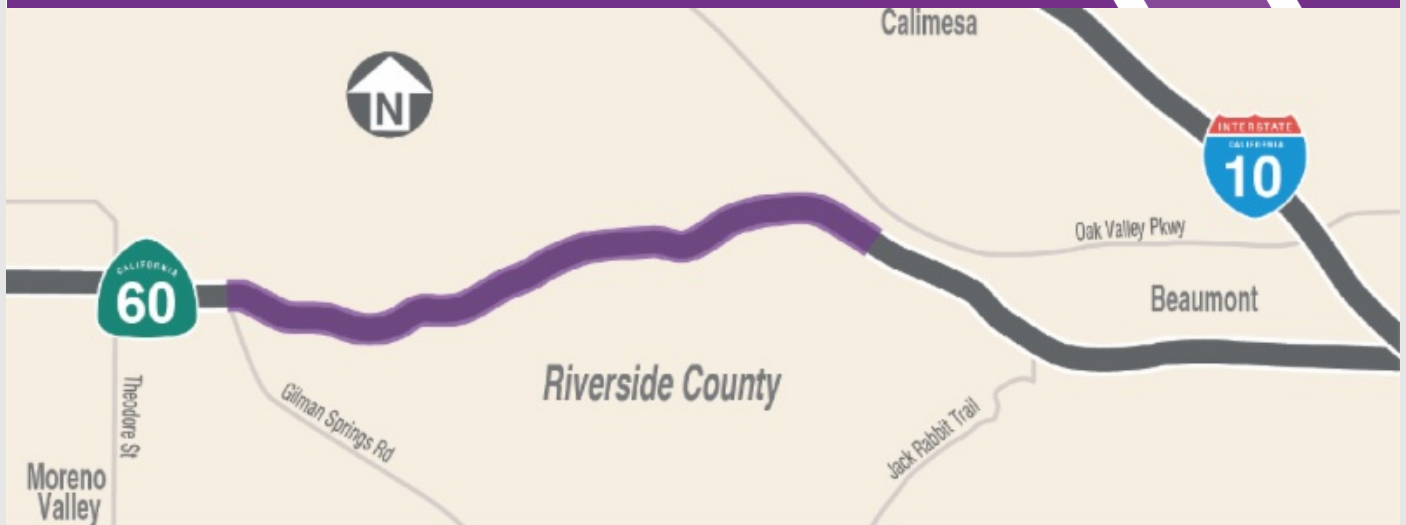
El proyecto 60 Truck Lanes Project está ampliando una sección de 4.5 millas de la

Ruta 60 entre Gilman Springs Road y 1.4 millas al oeste de Jack Rabbit Trail a través de las zonas montañosas no incorporadas del Condado de Riverside entre Moreno Valley y Beaumont. El proyecto se encuentra dentro una área montañoso con una alineación curva y pendientes pronunciadas. El proyecto está diseñado para mejorar la seguridad y reducir la congestión del tráfico. Se espera que los nuevos carriles se abran en el verano de 2022.

## Proyectos Cercanos

Caltrans I-10 Tune Up: Caltrans está reemplazando el pavimento en I-10 desde la Ciudad de Beaumont a Ruta 111. Siga [@Caltrans8](https://twitter.com/Caltrans8) y visite [i10TuneUp.com](https://www.i10TuneUp.com) para más información.

## Área de la Construcción



## Manténgase Conectado



866.413.6060



[rctc.org/60trucklanes](https://rctc.org/60trucklanes)



[60trucklanes@rctc.org](mailto:60trucklanes@rctc.org)



[@60trucklanes](https://twitter.com/60trucklanes)