



State Route 60 TRUCK LANES



Construction Update: Week of May 25, 2020

[Para español](#)

No closures are planned the week of May 25. However, intermittent daytime traffic breaks are scheduled this week. Construction activity is subject to change due to weather and other factors.


With the COVID-19 public health emergency, project team members are working remotely as much as possible. Construction crews continue to follow safe practices to minimize exposure risk.

Stay connected on our social media pages (@60TruckLanes) for the latest construction updates and use mapping apps for current traffic conditions.

Reminders

Slow down! Less traffic is not a license to speed.

The speed limit remains **55 mph** through the project area. CHP sees many speeding vehicles and is strictly enforcing the speed limit. Traffic fines double in our construction zone.



Weekly Drone Footage



Check out our project progress in our new drone video!

Project Background

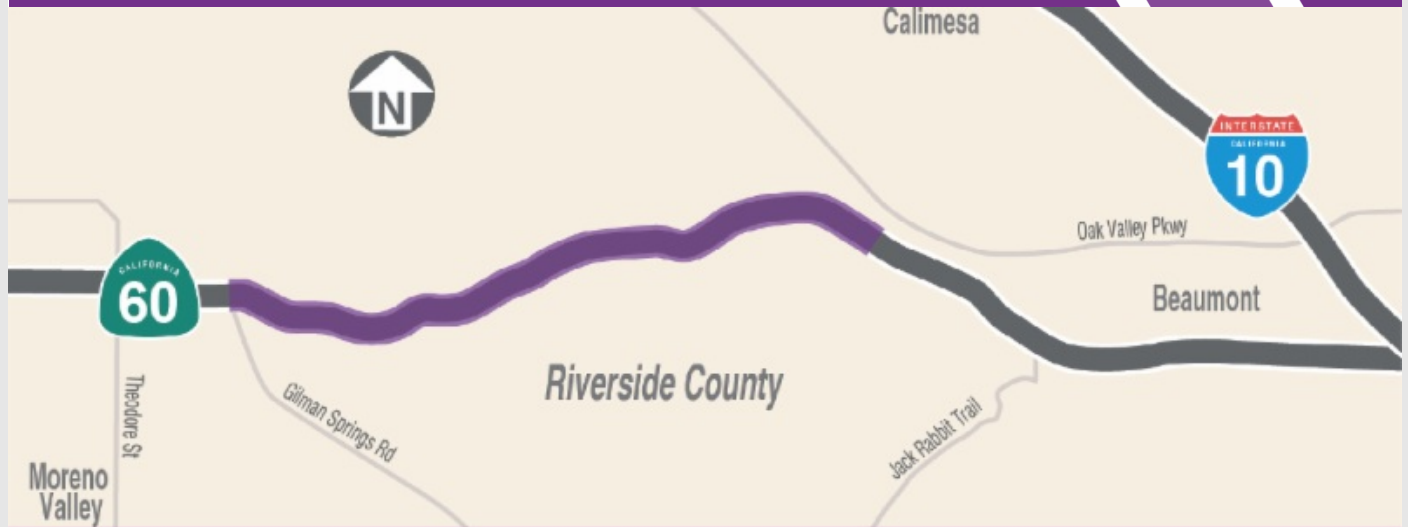
The 60 Truck Lanes Project is widening a 4.5-mile section of Route 60 between

Gilman Springs Road and 1.4 miles west of Jack Rabbit Trail through Riverside County's Badlands between Moreno Valley and Beaumont. The project lies within mountainous terrain with a curving alignment and steep grades. The project is designed to improve safety and reduce traffic congestion. The new lanes are expected to open in late 2021.

Neighboring Projects

Caltrans I-10 Tune Up: Caltrans is replacing pavement on I-10 from Beaumont to Route 111. Follow [@Caltrans8](https://twitter.com/Caltrans8) and visit i10TuneUp.com for more information.

Construction Area



Stay Connected



866.413.6060



rctc.org/60trucklanes



60trucklanes@rctc.org



[@60trucklanes](https://twitter.com/60trucklanes)



State Route 60
TRUCK LANES



Actualización de la construcción: semana del 25 de mayo de 2020

No se esperan cierres para la semana del 25 de mayo. Sin embargo, las interrupciones intermitentes del tráfico durante el día están programados esta semana. La actividad de construcción está sujeta a cambios, debido al clima y otros factores.


Basado la emergencia de salud pública de COVID-19, los miembros del proyecto trabajaran lo más remotamente posible. Los trabajadores de construcción están siguiendo prácticas seguras para minimizar el riesgo de exposición.

Manténgase conectado en nuestras páginas de redes sociales (@60TruckLanes) para obtener las últimas actualizaciones de construcción y use aplicaciones de mapa para las condiciones de tráfico actuales.

Recordatorios

¡Reducir la velocidad! Menos tráfico no es una licencia para acelerar al conducir.

El límite de la velocidad sigue siendo **55 mph** en el área del proyecto. CHP ven muchos vehículos manejando a exceso de velocidad y están haciendo cumplir el límite. Las multas de tráfico se duplicaran en la zona de el proyecto.



El Video Semanal de Drones



¡Mira las novedades del proyecto en nuestro nuevo video de drones!

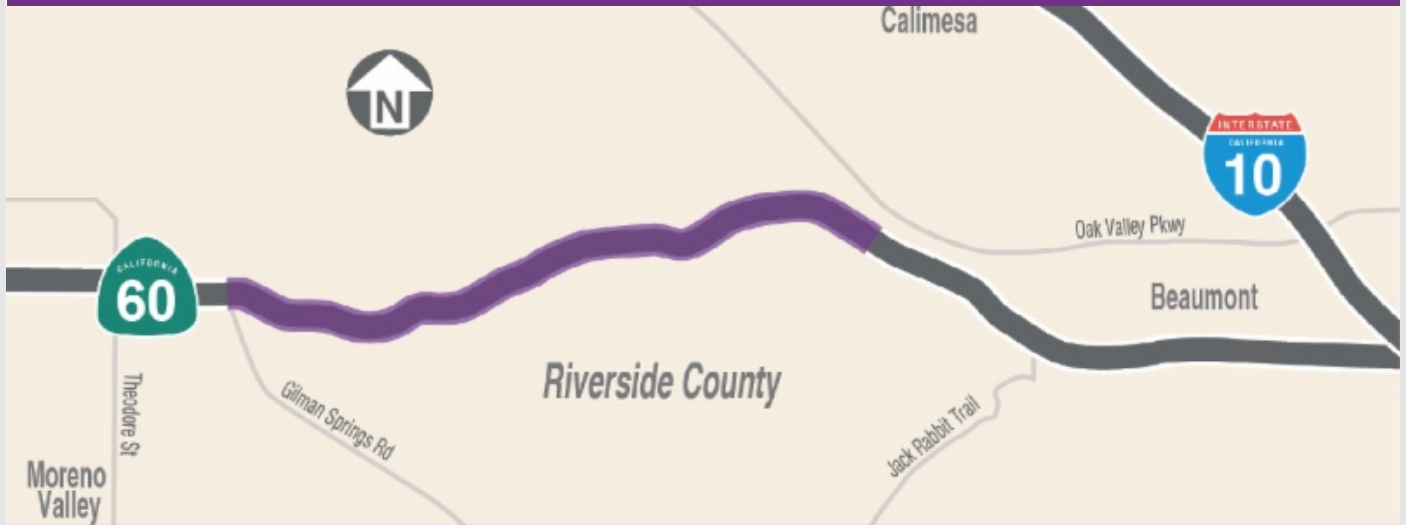
Datos del Proyecto

El proyecto 60 Truck Lanes Project está ampliando una sección de 4.5 millas de la Ruta Estatal 60 entre Gilman Springs Road y 1.4 millas al oeste de Jack Rabbit Trail a través de las zonas montañosas no incorporadas del Condado de Riverside entre Moreno Valley y Beaumont. El proyecto se encuentra dentro en area montañoso con una alineación curva y pendientes pronunciadas. El proyecto está diseñado para mejorar la seguridad y reducir la congestión del tráfico. Se espera que los nuevos carriles se abran a finales de 2021.

Proyectos Cercanos

Caltrans I-10 Tune Up: Caltrans está reemplazando el pavimento en I-10 desde la Ciudad de Beaumont a Ruta 111. Siga [@Caltrans8](https://twitter.com/Caltrans8) y visite i10TuneUp.com para más información.

Área de Construcción



Manténgase Conectado



866.413.6060



rctc.org/60trucklanes



60trucklanes@rctc.org



[@60trucklanes](https://twitter.com/60trucklanes)