



State Route 60 TRUCK LANES



REVISED:

Construction Update: Week of October 7, 2019

[Para español](#)

New! Weeknight Closures: Lane closures will occur the nights of October 9-11 to allow crews to prepare for this weekend's 40-hour closure, referenced below.

October 9-11, nightly, from 10 p.m. to 5 a.m.

- Both **westbound** lanes will be closed, creating a full closure of westbound Route 60.

October 9-11, nightly, from 9 p.m. to 6 a.m.

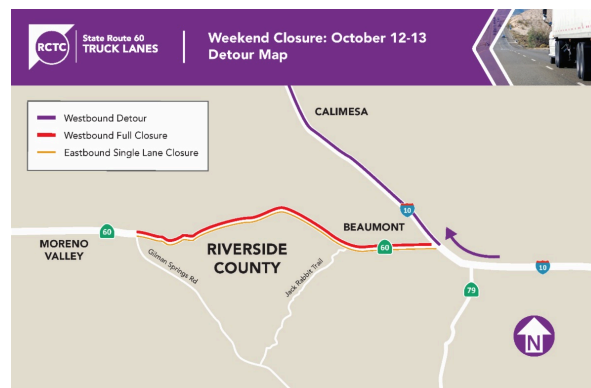
- One **eastbound** lane will be closed.

Please check traffic conditions and use I-10 as a detour route.

Weekend Closure October 12-13

Weekend Closure: October 12 at 4 a.m. to October 13 at 8 p.m. A 40-hour closure of both lanes on westbound Route 60 and one lane on eastbound Route 60 will take place to allow crews to remove large rocks from the hillside. The closure will extend nine miles -- from the I-10/Route 60 Interchange to Gilman Springs Road and is needed for the safety of crews and motorists. Expect significant delays, allow extra travel time, and avoid the area by using I-10 as a detour route.

One westbound lane on Route 60 remains closed east of Gilman Springs Road until about February 2020. Please use I-10 as a detour route.



Reminders

Slow down! The speed limit is 55 mph through the project area. New speed limit signs are posted and California Highway Patrol construction support has increased to 24/7 within the area. Please note that traffic fines will be doubled.

Neighboring Project

60 Swarm Pavement Rehabilitation: The Caltrans 60 Swarm will require

weekend full closures of westbound Route 60 between the 60/91/215 interchange in Riverside and Interstate 15 through November. For more [information](#).

Project Progress



Check out our bird's eye view of progress on the westbound lanes.

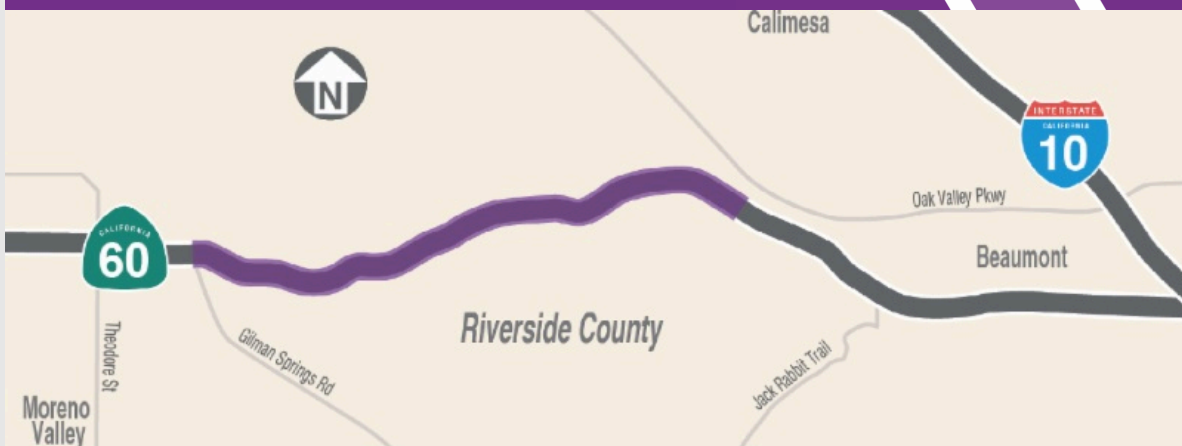
Learn more about construction progress from the newest segment of our "60 in 60" video series.



Project Background

The 60 Truck Lanes Project is widening a 4.5-mile section of State Route 60 between Gilman Springs Road and 1.4 miles west of Jack Rabbit Trail through Riverside County's Badlands between Moreno Valley and Beaumont. The project lies within mountainous terrain with a curving alignment and steep grades. The project is designed to improve safety and reduce traffic congestion. The new lanes are expected to open in late 2021.

Construction Area



Stay Connected



866.413.6060



rctc.org/60trucklanes



60trucklanes@rctc.org



[@60trucklanes](https://www.facebook.com/60trucklanes)



State Route 60
TRUCK LANES



REVISADO:

Actualización de la construcción: Semana de 7 de Octubre de 2019

[Para español](#)

iNuevo! Cierres semanales: los cierres de carriles se realizarán las noches del 9 al 11 de octubre para permitir que los equipos se preparen para el cierre de 40 horas de este fin de semana, como se indica a continuación.

9-11 de octubre, todas las noches, de 10 p.m. a las 5 a.m.

- Ambos carriles hacia el oeste estarán cerrados, creando un cierre completo de a ruta 60 hacia el oeste.

9-11 de octubre, todas las noches, de 9 p.m. a las 6 a.m.

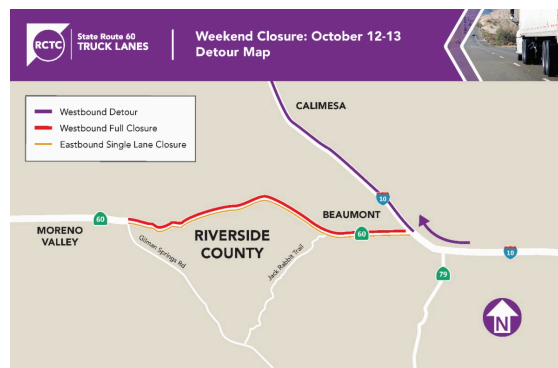
- Se cerrará un carril hacia el este.

Por favor verifique las condiciones del tráfico y utilizar la I-10 como ruta de desvío.

Weekend Closure October 12-13

Cierre de fin de semana: 12 de Octubre a las 4 a.m. al 13 de Octubre a las 8 p.m. Se llevará a cabo un cierre de 40 horas de ambos carriles en la ruta 60 en dirección oeste y un carril en la ruta 60 en dirección este para permitir que los equipos eliminen rocas grandes de la ladera. El cierre se extenderá nueve millas, desde el Intercambio I-10 / Ruta 60 hasta Gilman Springs Road, y es necesario para la seguridad de los equipos y los automovilistas. Espere demoras significativas, permita un tiempo de viaje adicional y evite el área utilizando la I-10 como ruta de desvío.

Un carril hacia el oeste en la Ruta 60 permanece cerrado al este de Gilman Springs Road hasta aproximadamente febrero de 2020. Utilice la I-10 como ruta de desvío.



Recordatorios

iVe más despacio! El límite de velocidad es de 55 mph a través del área del proyecto. Se publican nuevas señales de límite de velocidad, y el apoyo de construcción de el California Highway Patrol ha aumentado a 24/7 en el área. Tenga en cuenta que las multas de tráfico en las zonas de construcción se duplican.

Proyecto Cercano

Rehabilitación del pavimento 60 Swarm:
El proyecto de Caltrans 60 swarm requerirá cierres completos durante el fin de semana de la ruta 60 en dirección oeste entre el intercambio 60/91/215 en Riverside e Interstate 15 hasta noviembre. Para más [información](#).

Progreso del Proyecto



Mira nuestra vista panorámica del progreso en los carriles hacia el oeste.

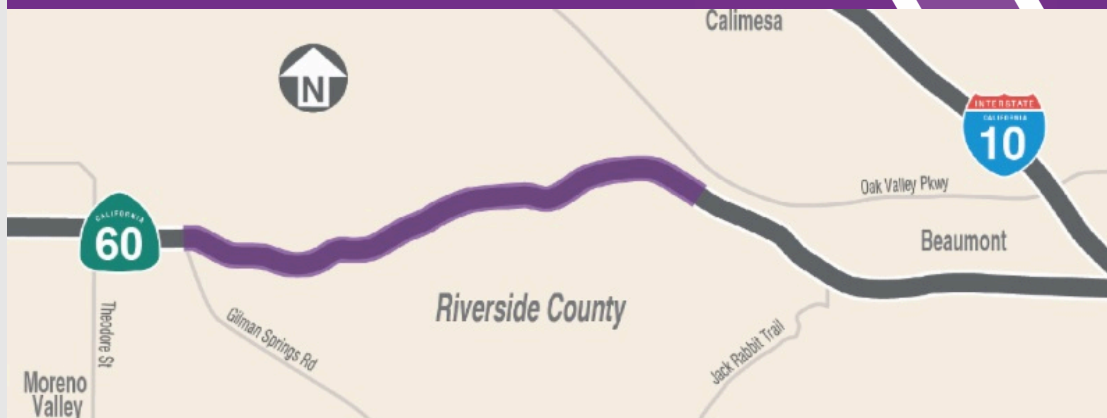
Obtenga más información sobre el progreso de la construcción en el segmento más reciente de nuestra serie de videos "60 en 60".



Datos del Proyecto

El proyecto 60 Truck Lanes Project está ampliando una sección de 4.5 millas de la Ruta Estatal 60 entre Gilman Springs Road y 1.4 millas al oeste de Jack Rabbit Trail a través de las zonas montañosas no incorporadas del Condado de Riverside entre Moreno Valley y Beaumont. El proyecto se encuentra dentro en area montañoso con una alineación curva y pendientes pronunciadas. El proyecto está diseñado para mejorar la seguridad y reducir la congestión del tráfico. Se espera que los nuevos carriles se abran a finales de 2021.

Área de la Construcción



Manténgase Conectado



866.413.6060



rctc.org/60trucklanes



60trucklanes@rctc.org



[@60trucklanes](#)