



State Route 60  
TRUCK LANES



## Construction Update: Week of December 21, 2020

[Para español](#)

No lane closures are scheduled the week of December 21. All construction activity is subject to change. Please observe the 55 mph speed limit on Route 60 in our project area. Stay safe and Happy Holidays!

Follow @60TruckLanes on social media for the latest construction information.

## Plan Ahead: Weekend Closure



The Route 60 eastbound lanes will be fully closed from Friday, January 8 at 10 p.m. to Monday, January 11 at 5 a.m.

Motorists should expect significant delays, allow extra travel time, and use alternate routes.

Construction activity may change due to weather. If work cannot be performed the weekend of Jan. 8, it will be rescheduled for the weekend of Jan. 22.

## 60 in 60

This month's 60 in 60 video is better than walking in a winter wonderland. It's a winter Badlands! Check out our progress.



## Project Background

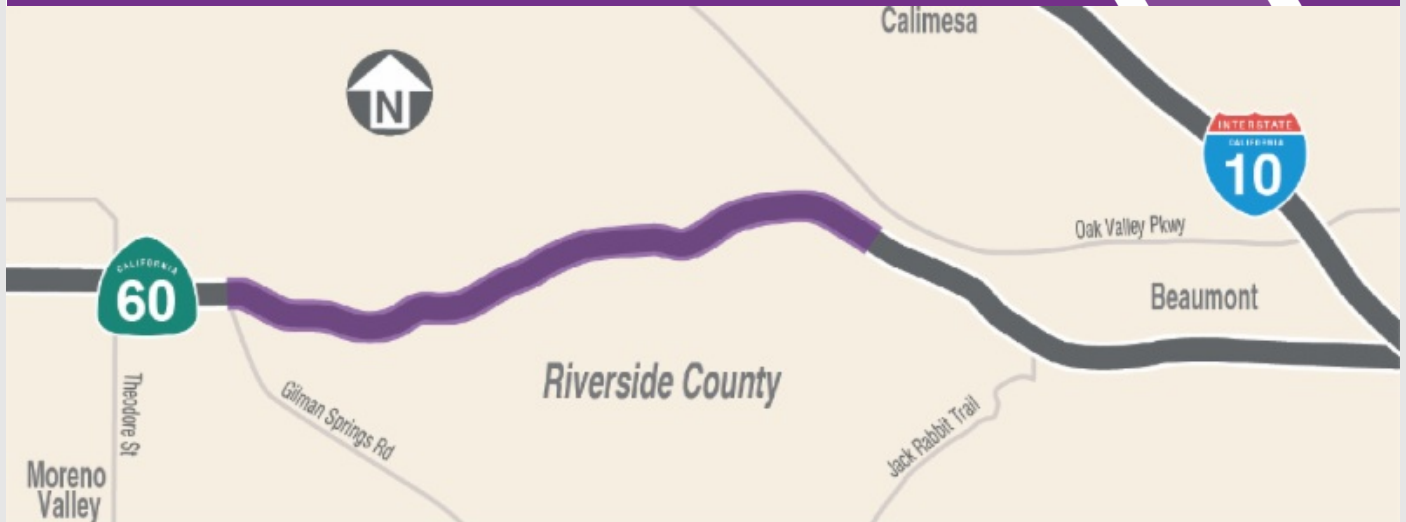
The 60 Truck Lanes Project is widening a 4.5-mile section of Route 60 between Gilman Springs Road and 1.4 miles west of Jack Rabbit Trail through Riverside

County's Badlands between Moreno Valley and Beaumont. The project lies within mountainous terrain with a curving alignment and steep grades. The project is designed to improve safety and reduce traffic congestion. The new lanes are expected to open in 2022.

## Neighboring Projects

Caltrans I-10 Tune Up: Caltrans is replacing pavement on I-10 from Beaumont to Route 111. Follow [@Caltrans8](#) and visit [i10TuneUp.com](http://i10TuneUp.com) for more information.

## Construction Area



## Stay Connected



866.413.6060



[rctc.org/60trucklanes](http://rctc.org/60trucklanes)



[60trucklanes@rctc.org](mailto:60trucklanes@rctc.org)



[@60trucklanes](#)



State Route 60  
TRUCK LANES



## Actualización de la construcción: semana del 21 de diciembre de 2020

No se esperan cierres de carril para la semana del 21 de diciembre. Toda la actividad de construcción está sujeta a cambios. Observe el límite de velocidad de 55 mph en la Ruta 60 en el área de nuestro proyecto. ¡Manténgase seguro y felices fiestas!

Siga @60TruckLanes en las redes sociales para obtener la información de construcción más reciente.

### Planificar con anticipación: cierre completo



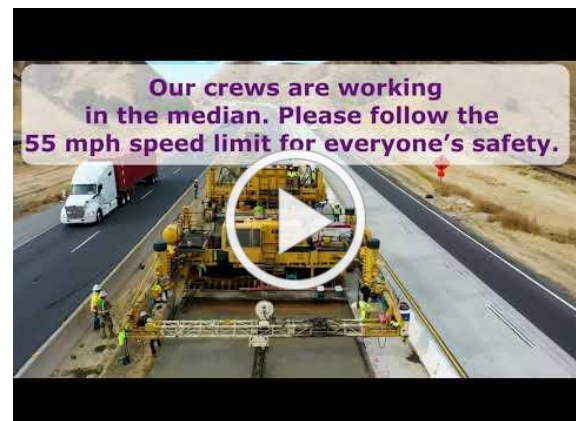
Los carriles de la Ruta 60 en dirección este estará completamente cerrados desde el viernes 8 de enero a las 10 p.m. al lunes 11 de enero a las 5 a.m.

Los automovilistas deben esperar demoras significativas, permitir un tiempo de viaje adicional y utilice rutas alternativas.

La actividad de construcción puede cambiar debido al clima. Si no se puede realizar el trabajo el fin de semana del 8 de enero, se reprogramará para el fin de semana del 22 de enero.

### 60 en 60

El video 60 en 60 de este mes es mejor que caminar en un paraíso invernal. ¡Es un invierno en los badlands! Mira nuestro progreso.



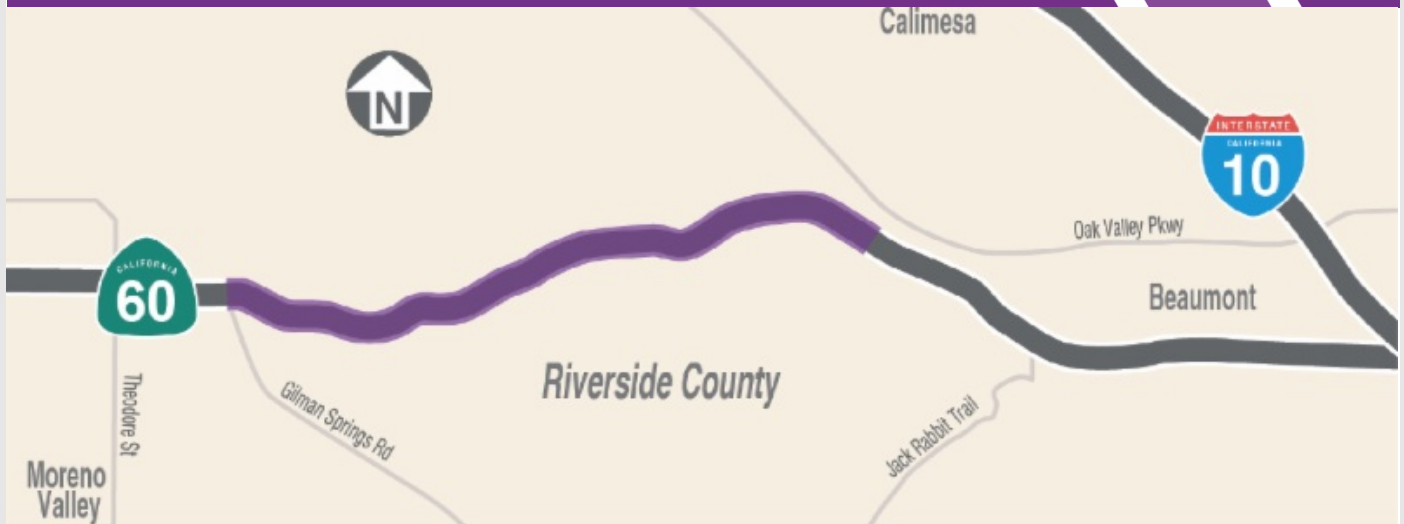
## Datos del Proyecto

El proyecto 60 Truck Lanes Project está ampliando una sección de 4.5 millas de la Ruta 60 entre Gilman Springs Road y 1.4 millas al oeste de Jack Rabbit Trail a través de las zonas montañosas no incorporadas del Condado de Riverside entre Moreno Valley y Beaumont. El proyecto se encuentra dentro en area montañoso con una alineación curva y pendientes pronunciadas. El proyecto está diseñado para mejorar la seguridad y reducir la congestión del tráfico. Se espera que los nuevos carriles se abran en 2022.

## Proyectos Cercanos

Caltrans I-10 Tune Up: Caltrans está reemplazando el pavimento en I-10 desde la Ciudad de Beaumont a Ruta 111. Siga [@Caltrans8](https://twitter.com/Caltrans8) y visite [i10TuneUp.com](http://i10TuneUp.com) para más información.

## Área de la Construcción



## Manténgase Conectado



866.413.6060



[rctc.org/60trucklanes](http://rctc.org/60trucklanes)



[60trucklanes@rctc.org](mailto:60trucklanes@rctc.org)



[@60trucklanes](https://twitter.com/60trucklanes)