



State Route 60 TRUCK LANES




Construction Update: Week of November 16, 2020

[Para español](#)

No lane closures are planned the week of November 16. However, construction activity is subject to change. Please follow @60TruckLanes on social media for the latest information.

Reminders

Not so fast...follow the **55 mph** speed limit in our project area. Traffic fines are doubled.



Weekly Drone Video



Hello from the sky! We know it's hard to see our construction progress from ground level. See our work from a new point of view!

Project Background

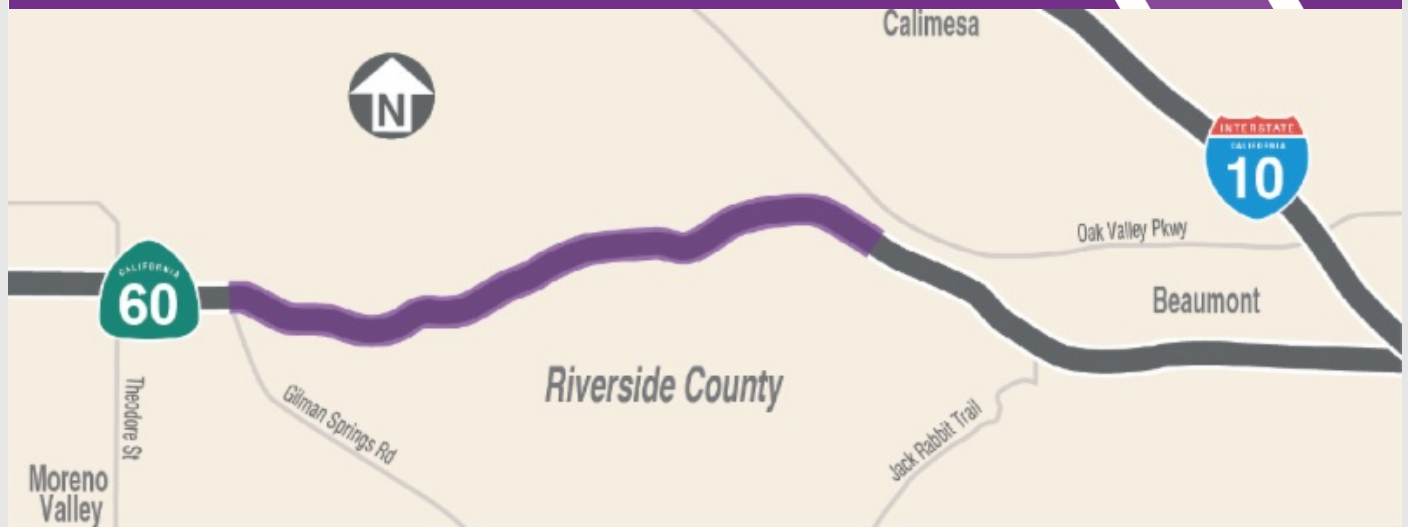
The 60 Truck Lanes Project is widening a 4.5-mile section of Route 60 between Gilman Springs Road and 1.4 miles west of Jack Rabbit Trail through Riverside County's Badlands between Moreno Valley and Beaumont. The project lies within mountainous terrain with a curving alignment and steep grades. The project is designed to improve safety and reduce traffic congestion. The new lanes are

expected to open in 2022.

Neighboring Projects

Caltrans I-10 Tune Up: Caltrans is replacing pavement on I-10 from Beaumont to Route 111. Follow [@Caltrans8](#) and visit i10TuneUp.com for more information.

Construction Area



Stay Connected



866.413.6060



rctc.org/60trucklanes



60trucklanes@rctc.org



[@60trucklanes](#)



State Route 60
TRUCK LANES




Actualización de la construcción: semana del 16 de noviembre de 2020

No se esperan cierres de carriles la semana del 16 de noviembre. Sin embargo, la actividad de construcción está sujeta a cambios. Siga a @ 60TruckLanes en las redes sociales para obtener la información más reciente.

Recordatorios

No tan rápido... siga el límite de velocidad de **55 mph** en nuestra área de proyecto. Las multas de tráfico se duplican.



Video Drone Semanal



¡Hola desde el cielo! Sabemos que es difícil ver el progreso de nuestra construcción desde el nivel del suelo. ¡Vea nuestro trabajo desde un nuevo punto de vista!

Datos del Proyecto

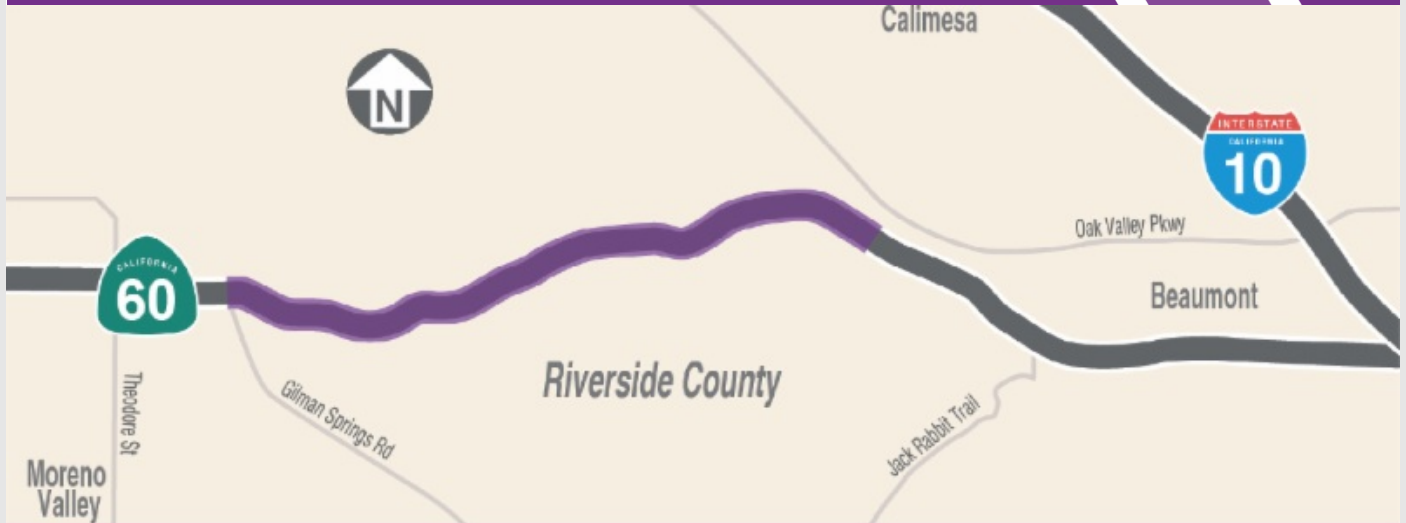
El proyecto 60 Truck Lanes Project está ampliando una sección de 4.5 millas de la Ruta 60 entre Gilman Springs Road y 1.4 millas al oeste de Jack Rabbit Trail a través de las zonas montañosas no incorporadas del Condado de Riverside entre Moreno Valley y Beaumont. El proyecto se encuentra dentro en area montañoso con una alineación curva y pendientes pronunciadas. El proyecto está diseñado para

mejorar la seguridad y reducir la congestión del tráfico. Se espera que los nuevos carriles se abran en 2022.

Proyectos Cercanos

Caltrans I-10 Tune Up: Caltrans está reemplazando el pavimento en I-10 desde la Ciudad de Beaumont a Ruta 111. Siga [@Caltrans8](#) y visite i10TuneUp.com para más información.

Área de la Construcción



Manténgase Conectado



866.413.6060



rctc.org/60trucklanes



60trucklanes@rctc.org



[@60trucklanes](#)