



State Route 60
TRUCK LANES



Construction Update: Week of November 1, 2021

[Para español](#)

Hard to believe it's already November! There are no scheduled closures for our project next week.

Construction is subject to change. Follow @60TruckLanes on social media for the latest project information.




Reminders



Happy Halloween! As you enjoy the festivities this weekend, please be sure to stay safe. Watch out for trick-or-treaters and never drink and drive.

Weekly Drone Video

This week's view from above features excavation and crews working on the Mechanically Stabilized Earth (MSE) wall cap.



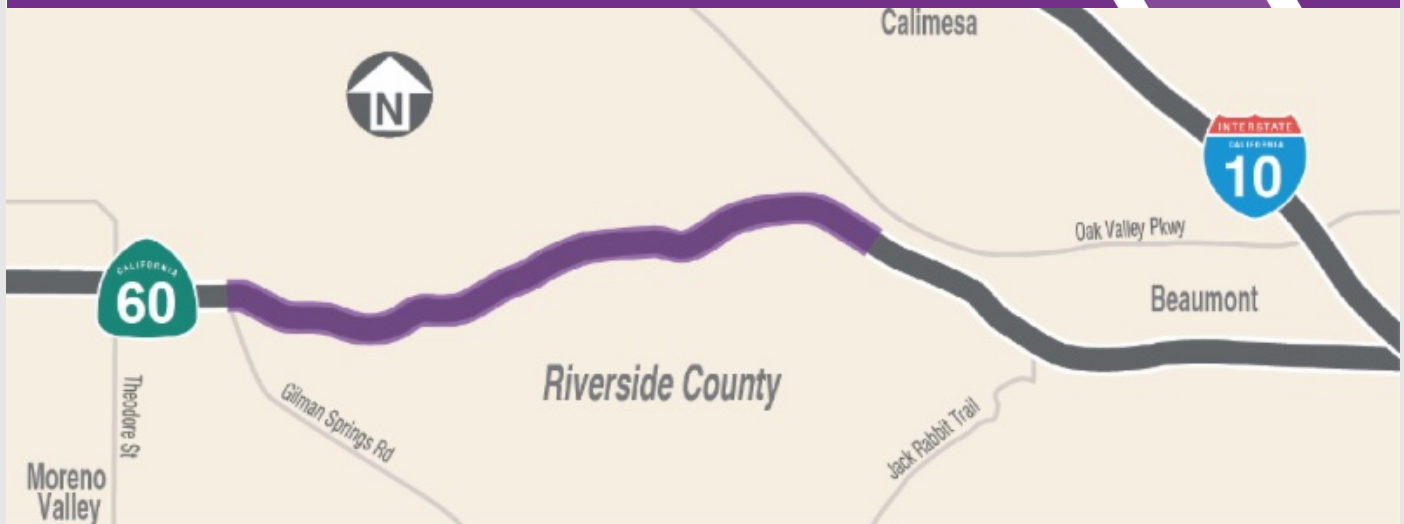
Project Background

The 60 Truck Lanes Project is widening a 4.5-mile section of Route 60 between Gilman Springs Road and 1.4 miles west of Jack Rabbit Trail through Riverside County's Badlands between Moreno Valley and Beaumont. The project lies within mountainous terrain with a curving alignment and steep grades. The project is designed to improve safety and reduce traffic congestion. The new lanes are expected to open in summer 2022.

Neighboring Projects

Caltrans I-10 Tune Up: Caltrans is replacing pavement on I-10 from Beaumont to Route 111. Follow [@Caltrans8](https://twitter.com/Caltrans8) and visit [i10TuneUp.com](https://www.i10TuneUp.com) for more information.

Construction Area



Stay Connected



866.413.6060



rctc.org/60trucklanes



60trucklanes@rctc.org



[@60trucklanes](https://twitter.com/60trucklanes)



State Route 60
TRUCK LANES



Actualización de la construcción: semana del 1 de noviembre de 2021

¡Difícil de creer que ya es noviembre!
No hay cierres programados para
nuestro proyecto la próxima semana.

Siga @ 60TruckLanes en las redes
sociales para obtener la información
más reciente del proyecto.




Recordatorios



¡Feliz Halloween! Mientras disfruta de las
festividades de este fin de semana,
asegúrese de mantenerse a salvo. Tenga
cuidado con los que hacen dulce o
travesura y nunca beba y conduzca.

Vídeo Semanal de Drones

La vista de esta semana desde arriba
muestra la excavación y los equipos que
trabajan en la tapa de la pared de Tierra
Estabilizada Mecánicamente (MSE).



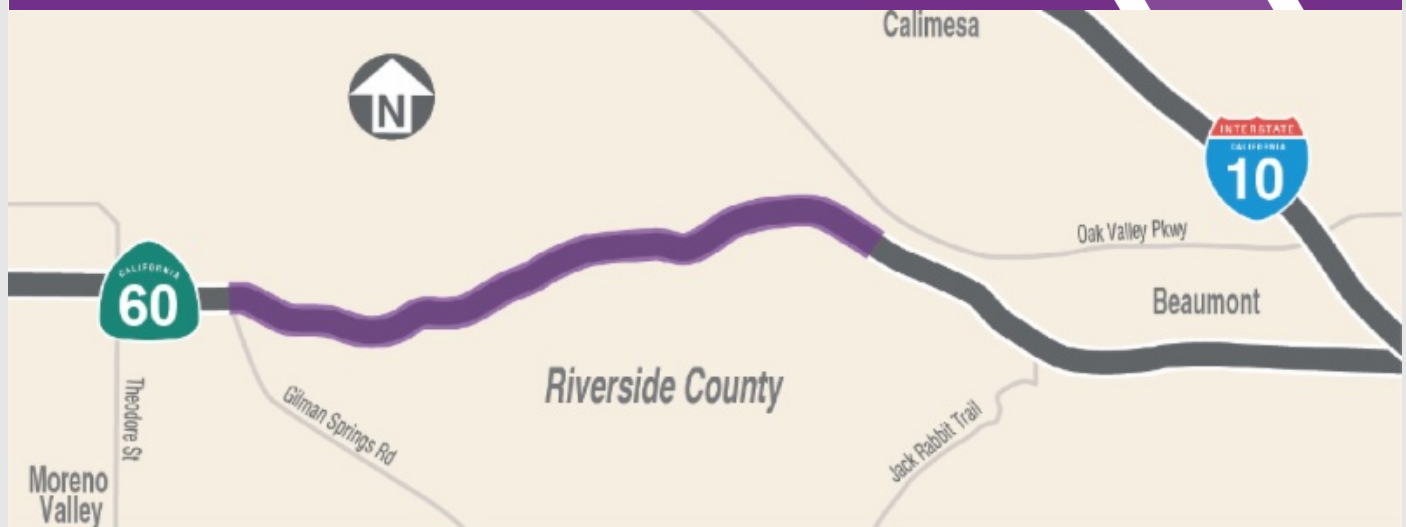
Datos del Proyecto

El proyecto 60 Truck Lanes Project está ampliando una sección de 4.5 millas de la Ruta 60 entre Gilman Springs Road y 1.4 millas al oeste de Jack Rabbit Trail a través de las zonas montañosas no incorporadas del Condado de Riverside entre Moreno Valley y Beaumont. El proyecto se encuentra dentro una área montañoso con una alineación curva y pendientes pronunciadas. El proyecto está diseñado para mejorar la seguridad y reducir la congestión del tráfico. Se espera que los nuevos carriles se abran en el verano de 2022.

Proyectos Cercanos

Caltrans I-10 Tune Up: Caltrans está reemplazando el pavimento en I-10 desde la Ciudad de Beaumont a Ruta 111. Siga [@Caltrans8](#) y visite i10TuneUp.com para más información.

Área de la Construcción



Manténgase Conectado



866.413.6060



rctc.org/60trucklanes



60trucklanes@rctc.org



[@60trucklanes](#)