




State Route 60 TRUCK LANES



Construction Update: Week of June 21, 2021

[Para español](#)



No closures are scheduled for the week of June 21, but construction activity is subject to change.

Follow @60TruckLanes on social media for the latest project information.

Reminders

Stay alert and follow the **55 mph** speed limit to keep you, other drivers, and crews safe in our construction area. Traffic fines are doubled in construction zones.

Weekly Drone Video

Always take the scenic route. Check out this week's drone footage and see the great progress happening along Route 60.



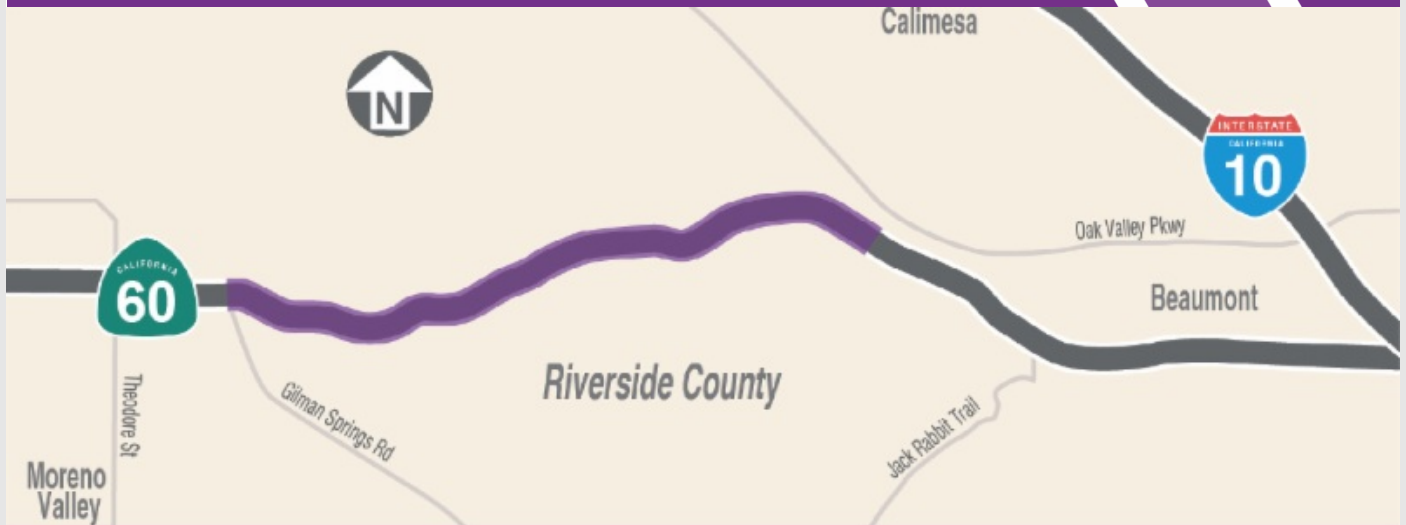
Project Background

The 60 Truck Lanes Project is widening a 4.5-mile section of Route 60 between Gilman Springs Road and 1.4 miles west of Jack Rabbit Trail through Riverside County's Badlands between Moreno Valley and Beaumont. The project lies within mountainous terrain with a curving alignment and steep grades. The project is designed to improve safety and reduce traffic congestion. The new lanes are expected to open in summer 2022.

Neighboring Projects

Caltrans I-10 Tune Up: Caltrans is replacing pavement on I-10 from Beaumont to Route 111. Follow [@Caltrans8](#) and visit i10TuneUp.com for more information.

Construction Area



Stay Connected



866.413.6060



rctc.org/60trucklanes



60trucklanes@rctc.org



[@60trucklanes](#)



State Route 60
TRUCK LANES



Actualización de la construcción: semana del 21 de junio de 2021



No se esperan cierres para la semana de 21 de junio, pero actividad de construcción está sujeta a cambios.


Siga @60TruckLanes en las redes sociales para obtener la información más reciente.

Recordatorios

Esté alerta y continúe respetando el límite de velocidad de **55 mph** para que usted, otros conductores y los equipos se mantengan seguros en nuestra área de construcción. Las multas de tráfico se duplicarán en las zonas de construcción.

Video Semanal de Drones

Siempre tome la ruta escénica. Echa un vistazo a las imágenes de drones de esta semana y observa el gran progreso que se produce a lo largo de la Ruta 60.



Datos del Proyecto

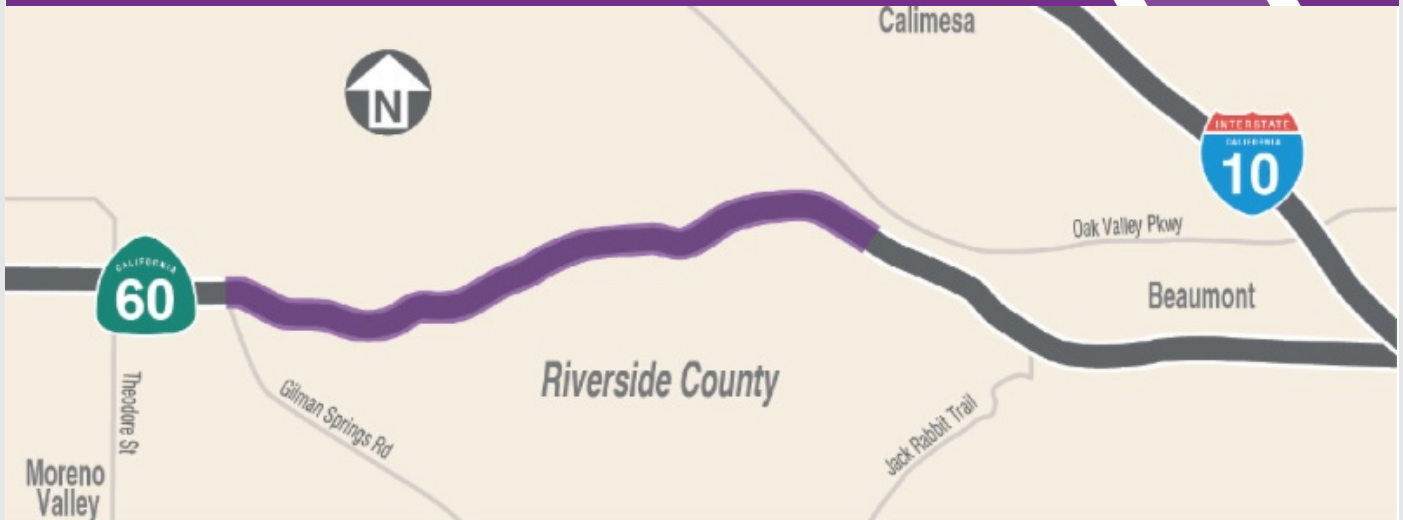
El proyecto 60 Truck Lanes Project está ampliando una sección de 4.5 millas de la Ruta 60 entre Gilman Springs Road y 1.4 millas al oeste de Jack Rabbit Trail a través de las zonas montañosas no incorporadas del Condado de Riverside entre Moreno Valley y Beaumont. El proyecto se encuentra dentro una área montañoso

con una alineación curva y pendientes pronunciadas. El proyecto está diseñado para mejorar la seguridad y reducir la congestión del tráfico. Se espera que los nuevos carriles se abran en el verano de 2022.

Proyectos Cercanos

Caltrans I-10 Tune Up: Caltrans está reemplazando el pavimento en I-10 desde la Ciudad de Beaumont a Ruta 111. Siga [@Caltrans8](#) y visite i10TuneUp.com para más información.

Área de la Construcción



Manténgase Conectado



866.413.6060



rctc.org/60trucklanes



60trucklanes@rctc.org



[@60trucklanes](#)