



## State Route 60 TRUCK LANES

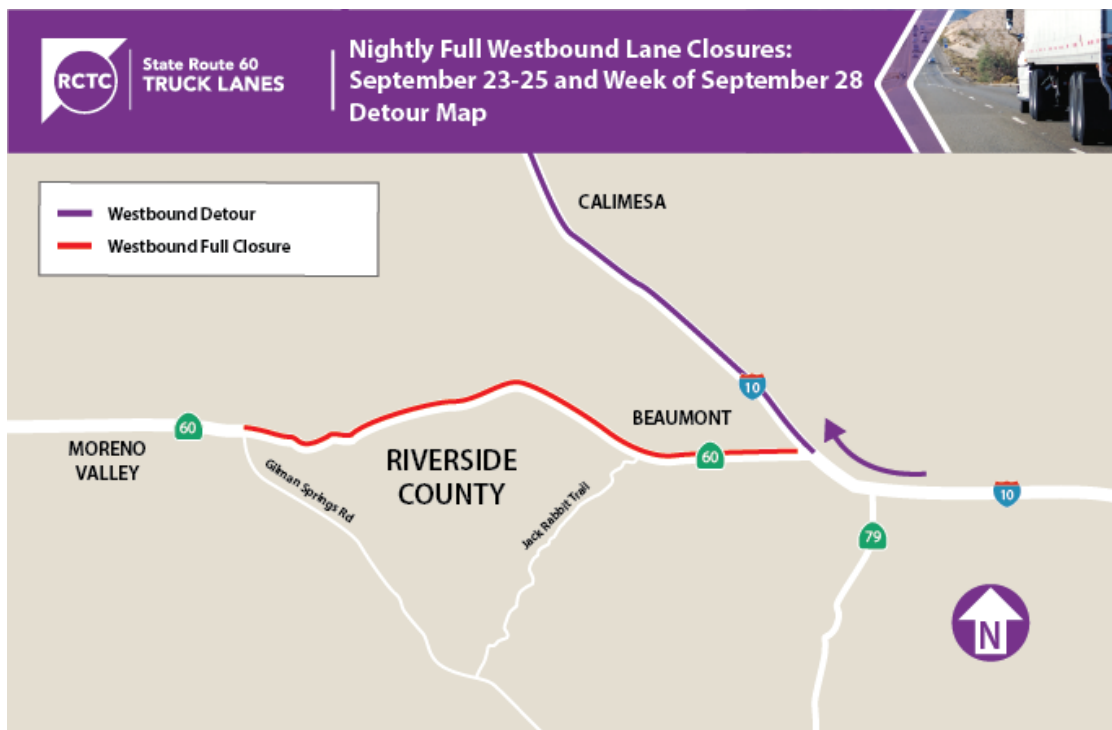


# Construction Update: Week of September 28, 2020

[Para español](#)

### **Reminder: Nightly Full Closures of Westbound 60 This Week**

Nightly full closures of westbound Route 60 is scheduled to occur the week of September 28. The closure will occur from 10 p.m. to 5 a.m. to allow crews to safely remove material from the median. Plan accordingly and use Interstate 10 as an alternate route.



Construction activity is subject to change. Please follow @60TruckLanes on social media for the latest information.

## Reminders

If you're driving more than 55 mph, this could be you! Traffic fines are doubled in

construction zones. Our crews and other motorists thank you for driving safely.



## Weekly Drone



Our project continues to enhance the roadway for Riverside County drivers. Check out the latest improvements in our drone video!

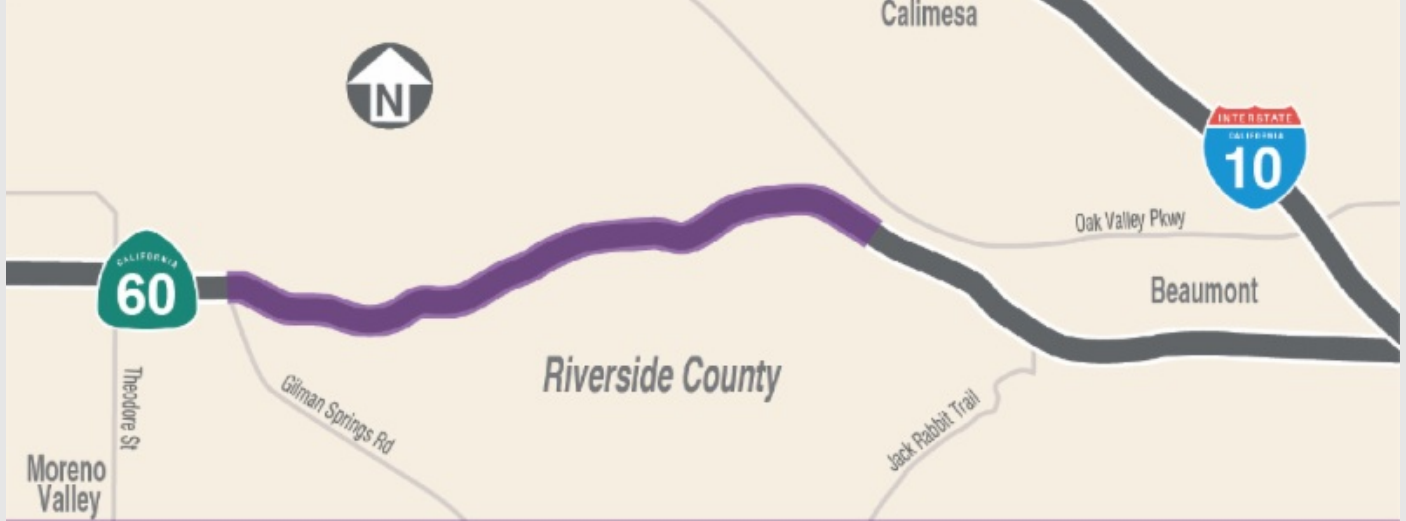
## Project Background

The 60 Truck Lanes Project is widening a 4.5-mile section of Route 60 between Gilman Springs Road and 1.4 miles west of Jack Rabbit Trail through Riverside County's Badlands between Moreno Valley and Beaumont. The project lies within mountainous terrain with a curving alignment and steep grades. The project is designed to improve safety and reduce traffic congestion. The new lanes are expected to open in 2022.

## Neighboring Projects

Caltrans I-10 Tune Up: Caltrans is replacing pavement on I-10 from Beaumont to Route 111. Follow [@Caltrans8](#) and visit [i10TuneUp.com](http://i10TuneUp.com) for more information.

## Construction Area



## Stay Connected



866.413.6060



[rctc.org/60trucklanes](http://rctc.org/60trucklanes)



[60trucklanes@rctc.org](mailto:60trucklanes@rctc.org)



[@60trucklanes](https://www.facebook.com/60trucklanes)



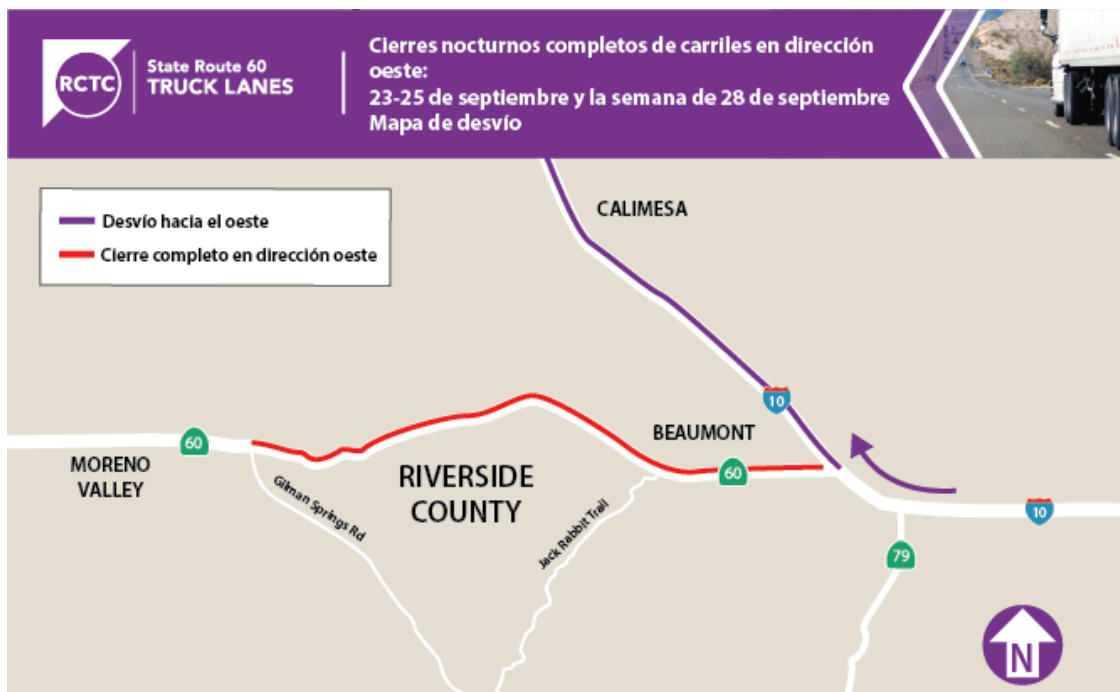
State Route 60  
TRUCK LANES



## Actualización de la construcción: semana del 28 de septiembre de 2020

### **Recordatorio: cierres completos nocturnos en dirección oeste del 60 esta semana**

Los cierres nocturnos totales de la Ruta 60 en dirección oeste ocurrirán la semana de 28 de septiembre. El cierre ocurrirá a partir de las 10 p.m. hasta las 5 a.m. para permitir que las cuadrillas retiren material de la mediana de manera segura. Planifique en consecuencia y use la Interestatal 10 como ruta alternativa.



La actividad de construcción está sujeta a cambios. Siga a @60trucklanes en las redes sociales para obtener la información más reciente.

## Recordatorios

Si conduce a más de 55 mph, ¡este podría ser usted! Las multas de tráfico se duplican en las zonas de construcción. Nuestras tripulaciones y otros

conductores le agradecen por conducir de manera segura.



## Drone Semanal



Nuestro proyecto continúa mejorando la carretera para los conductores del condado de Riverside. ¡Vea las últimas mejoras en nuestro video de drones!

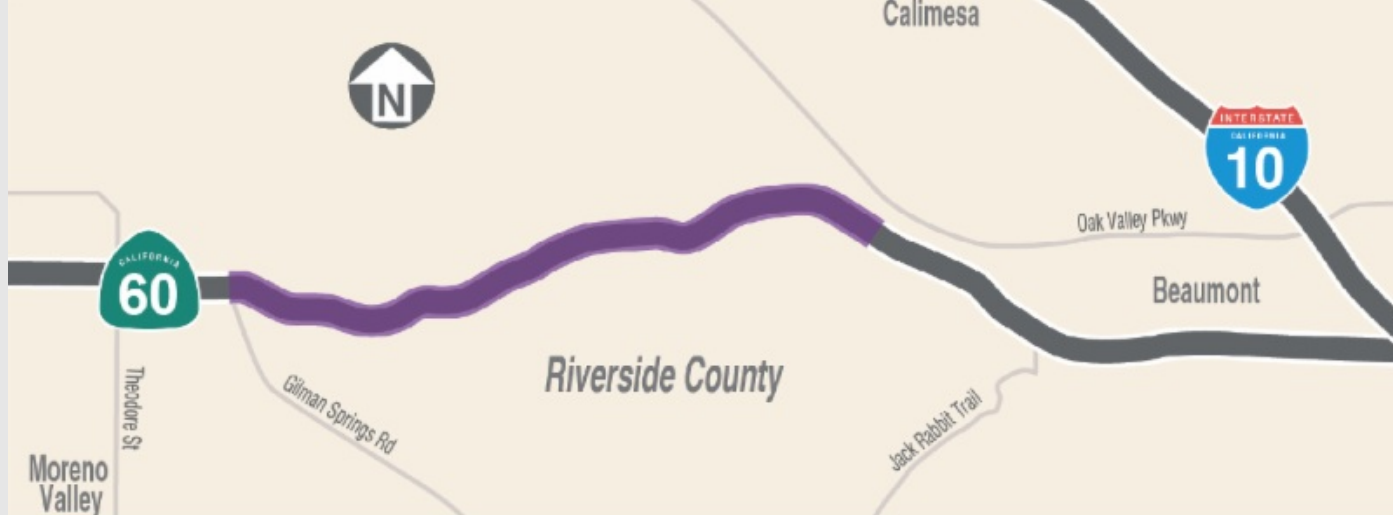
## Datos del Proyecto

El proyecto 60 Truck Lanes Project está ampliando una sección de 4.5 millas de la Ruta 60 entre Gilman Springs Road y 1.4 millas al oeste de Jack Rabbit Trail a través de las zonas montañosas no incorporadas del Condado de Riverside entre Moreno Valley y Beaumont. El proyecto se encuentra dentro en area montañoso con una alineación curva y pendientes pronunciadas. El proyecto está diseñado para mejorar la seguridad y reducir la congestión del tráfico. Se espera que los nuevos carriles se abran en 2022.

## Proyectos Cercanos

Caltrans I-10 Tune Up: Caltrans está reemplazando el pavimento en I-10 desde la Ciudad de Beaumont a Ruta 111. Siga [@Caltrans8](#) y visite [i10TuneUp.com](http://i10TuneUp.com) para más información.

## Área de la Construcción



## Manténgase Conectado



866.413.6060



[rctc.org/60trucklanes](http://rctc.org/60trucklanes)



[60trucklanes@rctc.org](mailto:60trucklanes@rctc.org)



[@60trucklanes](https://www.facebook.com/60trucklanes)