



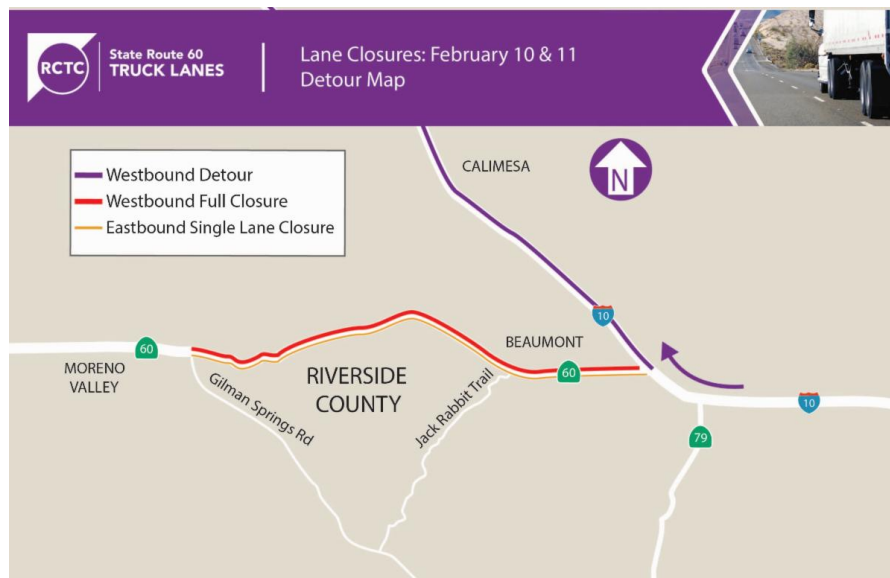
## State Route 60 TRUCK LANES



### Construction Update: Week of February 8, 2021

[Para español](#)

Full westbound and single lane eastbound closures on Route 60 are planned on Wednesday, February 10, and Thursday, February 11 from 9 p.m. to 6 a.m. Crews will be performing shoulder and pavement operations. Use Interstate 10 as an alternate route. All construction activity is subject to change due to weather conditions.



Follow @60TruckLanes on social media for the latest construction information.

### Reminders



Slow down! Follow the 55 mph speed limit and help keep yourself, other drivers and our crews safe on the roads. Traffic fines are doubled in construction zones.

# Weekly Drone Video

Rain or shine, this weekly drone is stellar! Click play and follow along the Route 60 progress in the Badlands.



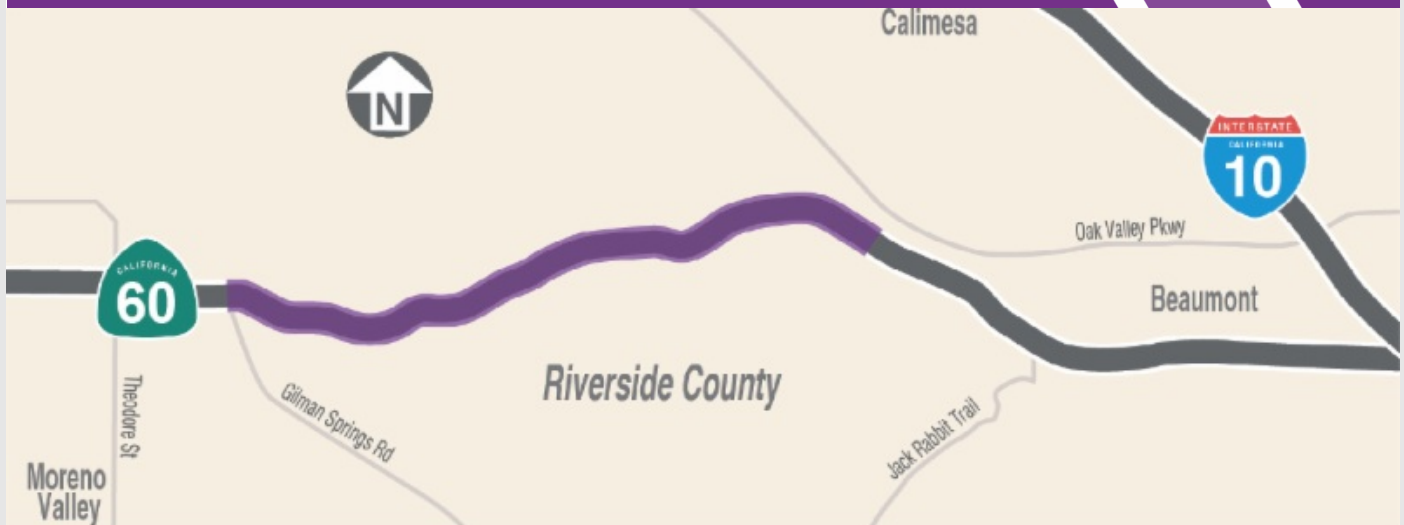
## Project Background

The 60 Truck Lanes Project is widening a 4.5-mile section of Route 60 between Gilman Springs Road and 1.4 miles west of Jack Rabbit Trail through Riverside County's Badlands between Moreno Valley and Beaumont. The project lies within mountainous terrain with a curving alignment and steep grades. The project is designed to improve safety and reduce traffic congestion. The new lanes are expected to open in 2022.

## Neighboring Projects

Caltrans I-10 Tune Up: Caltrans is replacing pavement on I-10 from Beaumont to Route 111. Follow [@Caltrans8](https://twitter.com/Caltrans8) and visit [i10TuneUp.com](http://i10TuneUp.com) for more information.

## Construction Area



## Stay Connected



866.413.6060



[rctc.org/60trucklanes](http://rctc.org/60trucklanes)



[60trucklanes@rctc.org](mailto:60trucklanes@rctc.org)



[@60trucklanes](https://twitter.com/60trucklanes)



## State Route 60 TRUCK LANES



# Actualización de la construcción: semana del 8 de febrero de 2021

Los cierres totales de la Ruta 60 en dirección oeste y los cierres de un carril de la Ruta 60 en dirección este están planificados de jueves y viernes, 10 y 11 de febrero, a partir de las 9 p.m. hasta las 6 a.m. Las cuadrillas realizarán operaciones de banquina y pavimento. Utilice la Interstatal 10 como ruta alternativa. Toda actividad de construcción está sujeta a cambios debido a las condiciones climáticas.



Siga @60TruckLanes en las redes sociales para obtener la información de construcción más reciente.

## Recordatorios

¡Ve más despacio! Respetar el límite de velocidad de 55 mph y ayudar a que usted, otros conductores y nuestra tripulación se mantengan seguros en las carreteras. Las multas de tráfico se duplicarán en la zona de construcción.



## Video Semanal de Drones

¡Llueva o truene, este dron semanal es estelar! Haz clic al video y sigue el progreso de la Ruta 60 en Badlands.



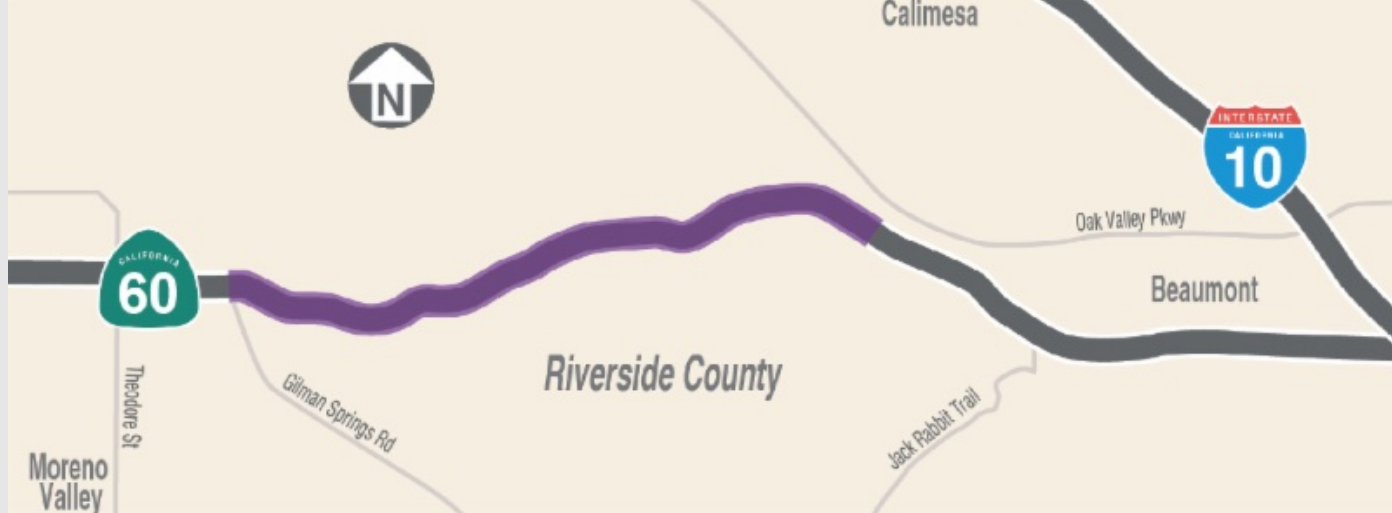
## Datos del Proyecto

El proyecto 60 Truck Lanes Project está ampliando una sección de 4.5 millas de la Ruta 60 entre Gilman Springs Road y 1.4 millas al oeste de Jack Rabbit Trail a través de las zonas montañosas no incorporadas del Condado de Riverside entre Moreno Valley y Beaumont. El proyecto se encuentra dentro en area montañoso con una alineación curva y pendientes pronunciadas. El proyecto está diseñado para mejorar la seguridad y reducir la congestión del tráfico. Se espera que los nuevos carriles se abran en 2022.

## Proyectos Cercanos

Caltrans I-10 Tune Up: Caltrans está reemplazando el pavimento en I-10 desde la Ciudad de Beaumont a Ruta 111. Siga [@Caltrans8](#) y visite [i10TuneUp.com](http://i10TuneUp.com) para más información.

## Área de la Construcción



## Manténgase Conectado



866.413.6060



[rctc.org/60trucklanes](http://rctc.org/60trucklanes)



[60trucklanes@rctc.org](mailto:60trucklanes@rctc.org)



[@60trucklanes](https://www.facebook.com/60trucklanes)