



State Route 60 TRUCK LANES



Construction Update: Week of March 22, 2021

[Para español](#)



No closures are currently scheduled for the week of March 22, however, recent rains have required our crews to focus on roadway repairs. Please allow extra travel time and watch for updated information about potential lane closures as our crews work on roadway maintenance. All construction activity is subject to change due to weather conditions and other factors.

Follow @60TruckLanes on social media for the latest construction information.


Reminders

Crews have restriped the Route 60 lanes in both directions within our project area. The solid white stripe is designed to separate trucks from passenger vehicles.

Continue to follow the **55 mph** speed limit to keep you, other drivers, and our crews safe on the roads. Traffic fines are doubled in construction zones.

Weekly Drone Video

Check out as our crews spring forward on this week's drone video.



Project Background

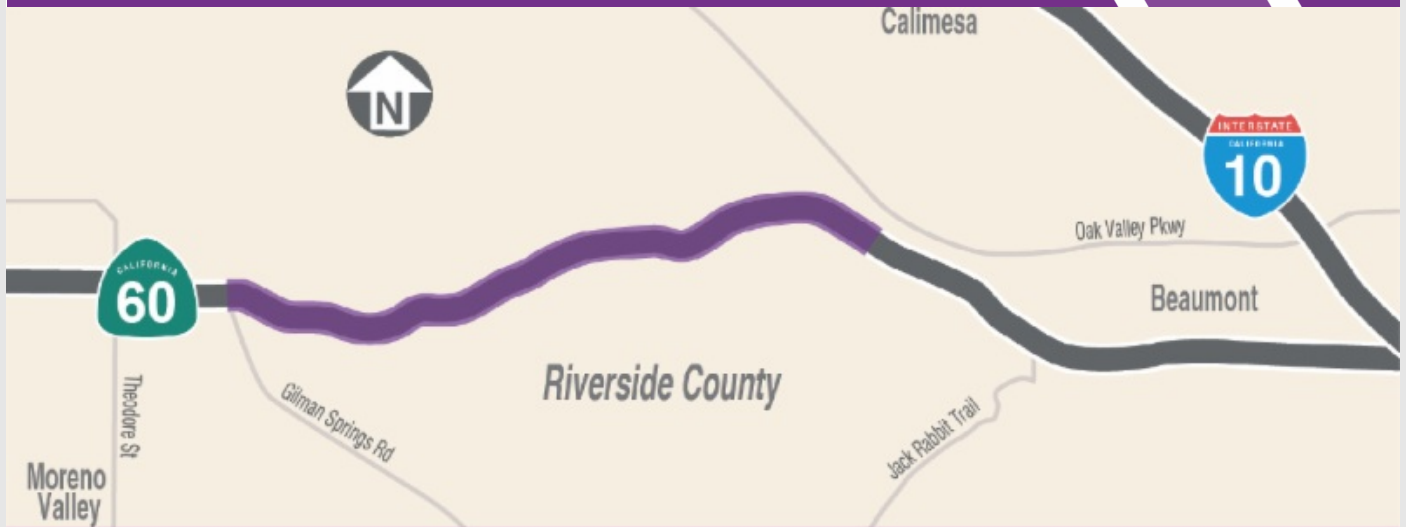
The 60 Truck Lanes Project is widening a 4.5-mile section of Route 60 between

Gilman Springs Road and 1.4 miles west of Jack Rabbit Trail through Riverside County's Badlands between Moreno Valley and Beaumont. The project lies within mountainous terrain with a curving alignment and steep grades. The project is designed to improve safety and reduce traffic congestion. The new lanes are expected to open in 2022.

Neighboring Projects

Caltrans I-10 Tune Up: Caltrans is replacing pavement on I-10 from Beaumont to Route 111. Follow [@Caltrans8](https://twitter.com/Caltrans8) and visit i10TuneUp.com for more information.

Construction Area



Stay Connected



866.413.6060



rctc.org/60trucklanes



60trucklanes@rctc.org



[@60trucklanes](https://twitter.com/60trucklanes)



State Route 60
TRUCK LANES



Actualización de la construcción: semana del 22 de marzo de 2021



Actualmente no se esperan cierres para la semana del 22 de marzo, sin embargo, las lluvias recientes han obligado a nuestros equipos a concentrarse en las reparaciones de las carreteras. Permita tiempo de viaje adicional y esté atento a la información actualizada sobre posibles cierres de carriles mientras nuestros equipos trabajan en el mantenimiento de las carreteras. Toda actividad de construcción está sujeta a cambios debido a las condiciones climáticas u otros factores.

Siga @60TruckLanes en las redes sociales para obtener la información de construcción más reciente.


Recordatorios

Los equipos han marcado los carriles de la Ruta 60 en ambas direcciones dentro del área de nuestro proyecto. La marca blanca sólida está diseñada para separar los camiones de los vehículos de pasajeros

Seguir respetando el límite de velocidad de **55 mph** y ayude a que usted, otros conductores y nuestra tripulación se mantengan seguros en las carreteras. Las multas de tráfico se duplicarán en las zonas de construcción.

Video Semanal de Drones

Vea cómo nuestros equipos avanzan de tipo primavera en el video de drones de esta semana.



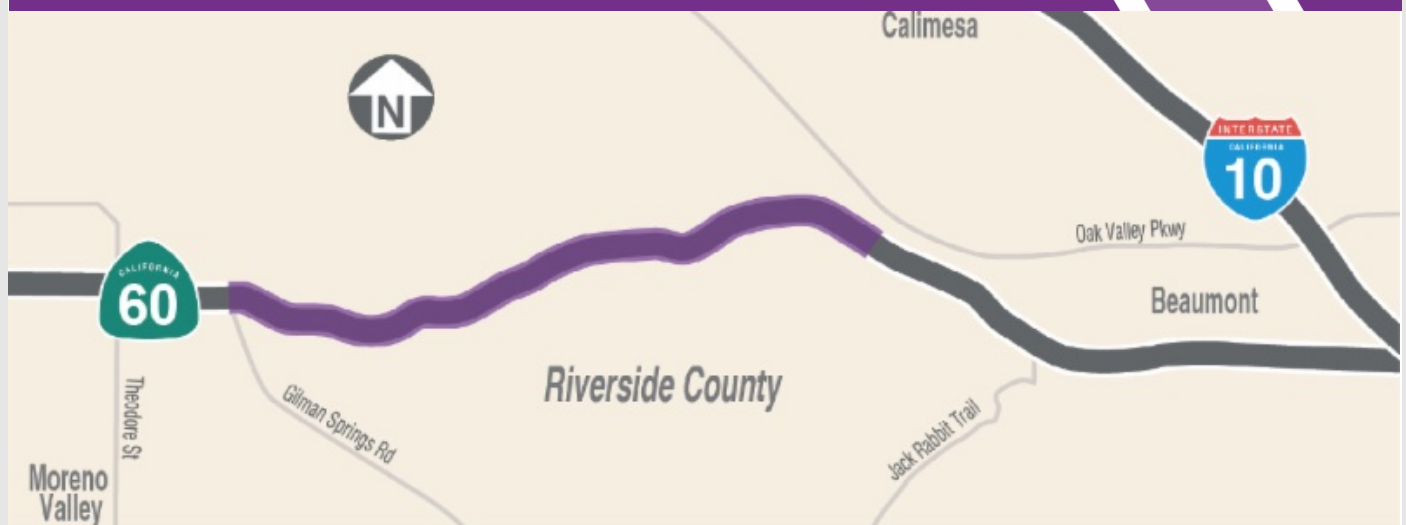
Datos del Proyecto

El proyecto 60 Truck Lanes Project está ampliando una sección de 4.5 millas de la Ruta 60 entre Gilman Springs Road y 1.4 millas al oeste de Jack Rabbit Trail a través de las zonas montañosas no incorporadas del Condado de Riverside entre Moreno Valley y Beaumont. El proyecto se encuentra dentro en area montañoso con una alineación curva y pendientes pronunciadas. El proyecto está diseñado para mejorar la seguridad y reducir la congestión del tráfico. Se espera que los nuevos carriles se abran en 2022.

Proyectos Cercanos

Caltrans I-10 Tune Up: Caltrans está reemplazando el pavimento en I-10 desde la Ciudad de Beaumont a Ruta 111. Siga [@Caltrans8](https://twitter.com/Caltrans8) y visite i10TuneUp.com para más información.

Área de la Construcción



Manténgase Conectado



866.413.6060



rctc.org/60trucklanes



60trucklanes@rctc.org



[@60trucklanes](https://twitter.com/60trucklanes)