



## State Route 60 TRUCK LANES



### Construction Update: Week of February 1, 2021

[Para español](#)

No lane closures are scheduled the week of February 1. All construction activity is subject to change due to weather conditions. Follow @60TruckLanes on social media for the latest construction information.

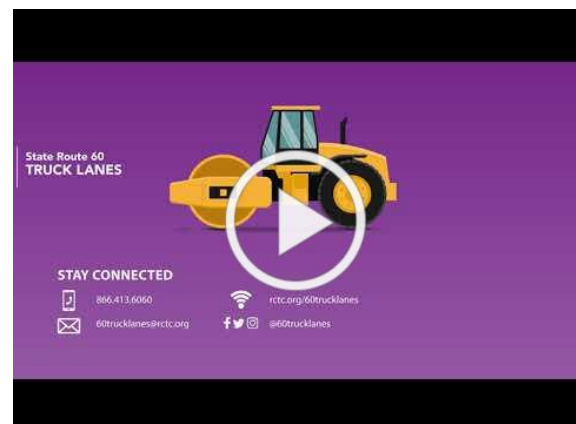
#### Reminders



The rainy season is here. It's especially important to follow the 55 mph speed limit and help keep yourself, other drivers and our crews safe on the roads.

#### 60 in 60

Dig in! This 60 in 60 is a must see! Follow along the Route 60 progress in the Badlands.



#### Project Background

The 60 Truck Lanes Project is widening a 4.5-mile section of Route 60 between Gilman Springs Road and 1.4 miles west of Jack Rabbit Trail through Riverside County's Badlands between Moreno Valley and Beaumont. The project lies within mountainous terrain with a curving alignment and steep grades. The project is designed to improve safety and reduce traffic congestion. The new lanes are

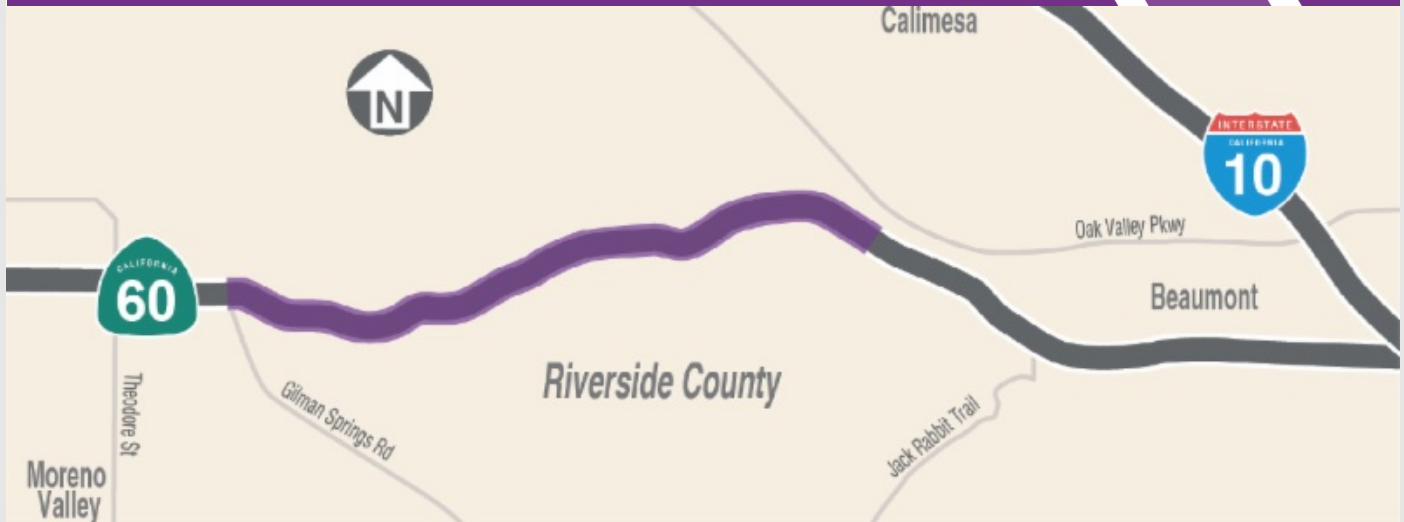
expected to open in 2022.

## Neighboring Projects

Caltrans I-10 Tune Up: Caltrans is replacing pavement on I-10 from Beaumont to Route 111. Follow [@Caltrans8](#) and visit [i10TuneUp.com](http://i10TuneUp.com) for more information.

Caltrans Bridge Work in Beaumont: Caltrans is replacing a bridge rail on westbound SR-60 at I-10 in Beaumont. Follow [@Caltrans8](#) for more information.

## Construction Area



## Stay Connected



866.413.6060



[rctc.org/60trucklanes](http://rctc.org/60trucklanes)



[60trucklanes@rctc.org](mailto:60trucklanes@rctc.org)



[@60trucklanes](#)



State Route 60  
TRUCK LANES



## Actualización de la construcción: semana del 1 de febrero de 2021

No se esperan cierres para la semana del 1 de febrero. Toda actividad de construcción está sujeta a cambios debido a las condiciones climáticas. Siga @60TruckLanes en las redes sociales para obtener la información de construcción más reciente.

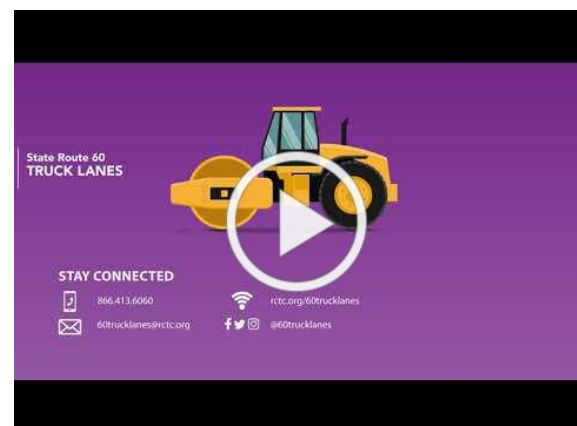
### Recordatorios



La temporada de lluvias está aquí. Es especialmente importante respetar el límite de velocidad de 55 mph y ayudar a que usted, otros conductores y nuestra tripulación se mantengan seguros en las carreteras.

### 60 en 60

¡Cavar en! Este 60 en 60 es una visita que debes ver. Siga el progreso de la Ruta 60 en Badlands.



### Datos del Proyecto

El proyecto 60 Truck Lanes Project está ampliando una sección de 4.5 millas de la Ruta 60 entre Gilman Springs Road y 1.4 millas al oeste de Jack Rabbit Trail a través de las zonas montañosas no incorporadas del Condado de Riverside entre Moreno Valley y Beaumont. El proyecto se encuentra dentro en área montañoso con

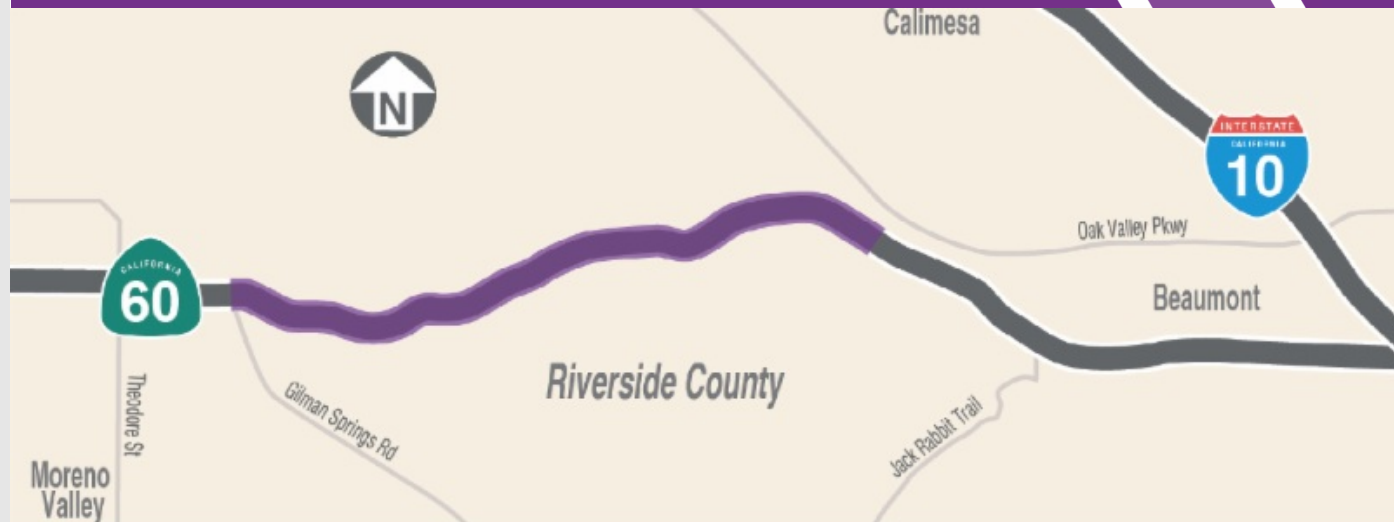
una alineación curva y pendientes pronunciadas. El proyecto está diseñado para mejorar la seguridad y reducir la congestión del tráfico. Se espera que los nuevos carriles se abran en 2022.

## Proyectos Cercanos

Caltrans I-10 Tune Up: Caltrans está reemplazando el pavimento en I-10 desde la Ciudad de Beaumont a Ruta 111. Siga [@Caltrans8](#) y visite [i10TuneUp.com](http://i10TuneUp.com) para más información.

Caltrans Bridge Work en Beaumont: Caltrans está reemplazando un riel de puente en la SR-60 en dirección oeste en el I-10 en Beaumont. Siga [@Caltrans8](#) para obtener más información.

## Área de la Construcción



## Manténgase Conectado



866.413.6060



[rctc.org/60trucklanes](http://rctc.org/60trucklanes)



[60trucklanes@rctc.org](mailto:60trucklanes@rctc.org)



[@60trucklanes](#)