



## State Route 60 TRUCK LANES




# Construction Update: Week of January 18, 2021

[Para español](#)

No lane closures are scheduled the week of January 18. All construction activity is subject to change. Follow @60TruckLanes on social media for the latest construction information.

## Reminders



With the new eastbound lanes now open, motorists will notice changes to the roadway. Be alert and please observe the 55 mph speed limit in our project area at all times.

## Weekly Drone Video

Have you driven the new eastbound lanes yet? Press play and see the new roadway conditions!



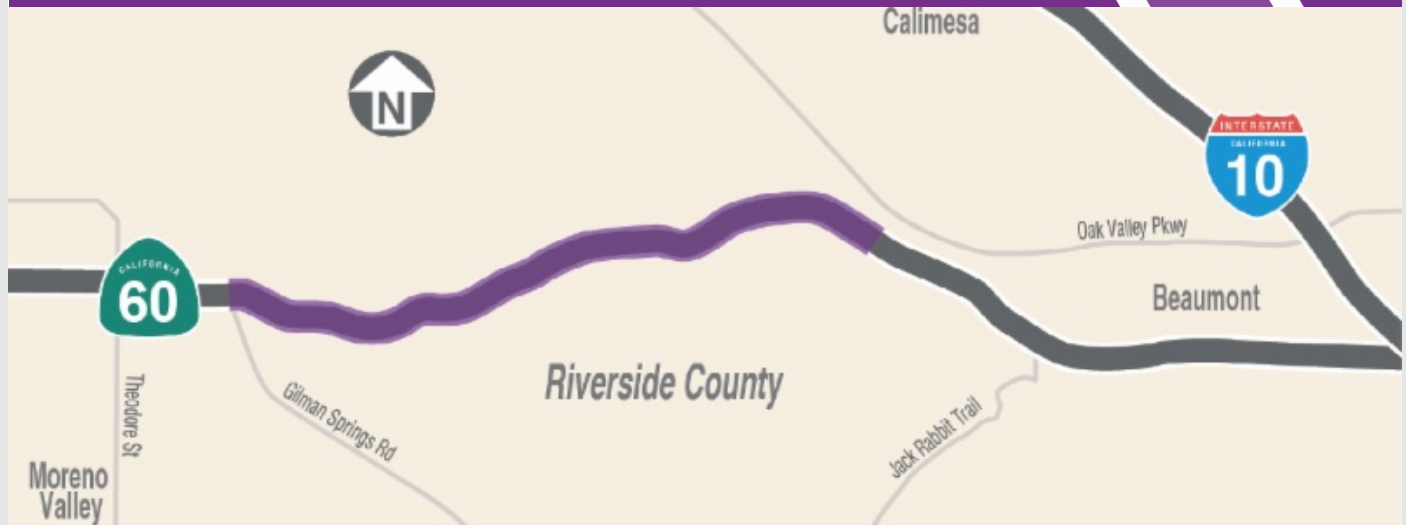
## Project Background

The 60 Truck Lanes Project is widening a 4.5-mile section of Route 60 between Gilman Springs Road and 1.4 miles west of Jack Rabbit Trail through Riverside County's Badlands between Moreno Valley and Beaumont. The project lies within mountainous terrain with a curving alignment and steep grades. The project is designed to improve safety and reduce traffic congestion. The new lanes are expected to open in 2022.

## Neighboring Projects

Caltrans I-10 Tune Up: Caltrans is replacing pavement on I-10 from Beaumont to Route 111. Follow [@Caltrans8](#) and visit [i10TuneUp.com](http://i10TuneUp.com) for more information.

## Construction Area



## Stay Connected



866.413.6060



[rctc.org/60trucklanes](http://rctc.org/60trucklanes)



[60trucklanes@rctc.org](mailto:60trucklanes@rctc.org)



[@60trucklanes](#)




State Route 60  
TRUCK LANES



## Actualización de la construcción: semana del 18 de enero de 2021

No se esperan cierres para la semana del 18 de enero. Toda actividad de construcción está sujeta a cambios. Siga @60TruckLanes en las redes sociales para obtener la información de construcción mas reciente.

### Recordatorio



Con los nuevos carriles hacia el este ahora abiertos, los automovilistas notarán cambios en las carreteras. Esté alerta y por favor observe el límite de velocidad de 55 millas por hora en nuestra área de proyecto en todo momento.

### Video Semanal de Drones

¿Ha manejado los nuevos carriles hacia el este? ¡Presione *play* y vea la nueva calzada!



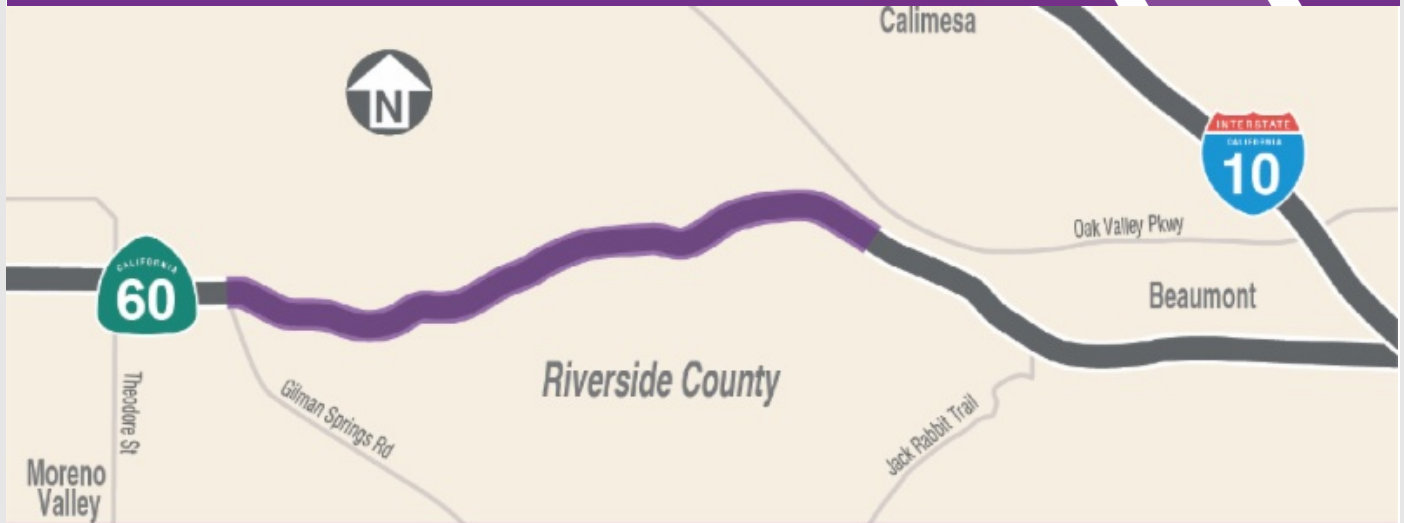
### Datos del Proyecto

El proyecto 60 Truck Lanes Project está ampliando una sección de 4.5 millas de la Ruta 60 entre Gilman Springs Road y 1.4 millas al oeste de Jack Rabbit Trail a través de las zonas montañosas no incorporadas del Condado de Riverside entre Moreno Valley y Beaumont. El proyecto se encuentra dentro en area montañoso con una alineación curva y pendientes pronunciadas. El proyecto está diseñado para mejorar la seguridad y reducir la congestión del tráfico. Se espera que los nuevos carriles se abran en 2022.

## Proyectos Cercanos

Caltrans I-10 Tune Up: Caltrans está reemplazando el pavimento en I-10 desde la Ciudad de Beaumont a Ruta 111. Siga [@Caltrans8](#) y visite [i10TuneUp.com](http://i10TuneUp.com) para más información.

## Área de la Construcción



## Manténgase Conectado



866.413.6060



[rctc.org/60trucklanes](http://rctc.org/60trucklanes)



[60trucklanes@rctc.org](mailto:60trucklanes@rctc.org)



[@60trucklanes](#)