



State Route 60 TRUCK LANES




Construction Update: Week of October 26, 2020

[Para español](#)

No closures are scheduled for the week of October 26. Construction activity is subject to change. Please follow @60TruckLanes on social media for the latest information.

Reminders

The weekend is here, but don't speed through it, or this may be you! The speed limit is **55 mph** in our project area. Traffic fines are doubled.



Weekly Drone Video



Don't skip this update. This week's video shows great footage of our construction progress.

Project Background

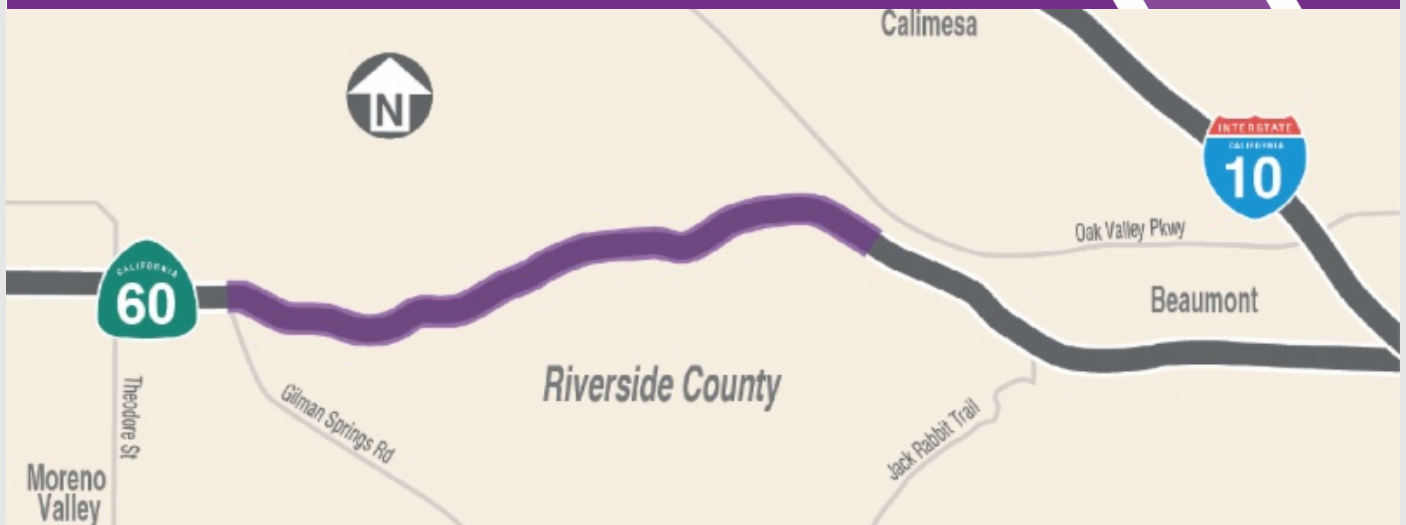
The 60 Truck Lanes Project is widening a 4.5-mile section of Route 60 between Gilman Springs Road and 1.4 miles west of Jack Rabbit Trail through Riverside

County's Badlands between Moreno Valley and Beaumont. The project lies within mountainous terrain with a curving alignment and steep grades. The project is designed to improve safety and reduce traffic congestion. The new lanes are expected to open in 2022.

Neighboring Projects

Caltrans I-10 Tune Up: Caltrans is replacing pavement on I-10 from Beaumont to Route 111. Follow [@Caltrans8](#) and visit i10TuneUp.com for more information.

Construction Area



Stay Connected



866.413.6060



rctc.org/60trucklanes



60trucklanes@rctc.org



[@60trucklanes](#)



State Route 60
TRUCK LANES



Actualización de la construcción: semana del 26 de octubre de 2020

No se esperan cierres para la semana del 26 de octubre. La actividad de construcción está sujeta a cambios. Siga a @60trucklanes en las redes sociales para obtener la información más reciente.

Recordatorios

El fin de semana ha llegado, pero asegúrate de no conducir rápido, o este puede ser usted. El límite de velocidad es de **55 mph** en nuestra área de proyecto. Las multas de tráfico se duplican.



Video Semanal de Drones



No omitir la actualización. El video de esta semana captura fenomenal imágenes de nuestro progreso en la construcción.

Datos del Proyecto

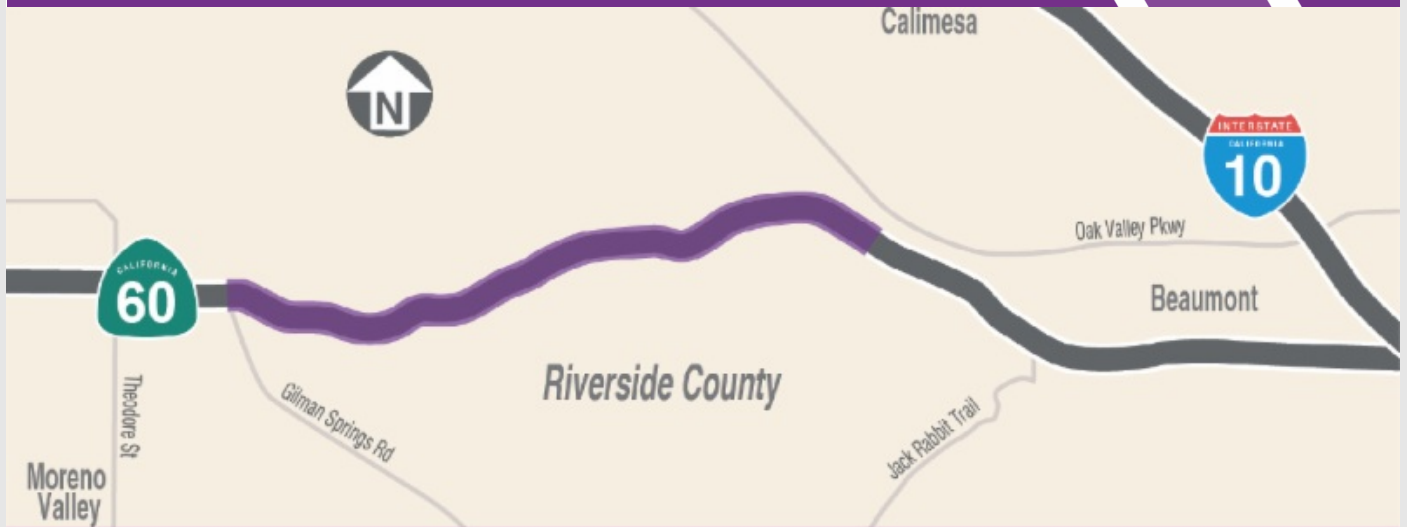
El proyecto 60 Truck Lanes Project está ampliando una sección de 4.5 millas de la Ruta 60 entre Gilman Springs Road y 1.4 millas al oeste de Jack Rabbit Trail a través de las zonas montañosas no incorporadas del Condado de Riverside entre

Moreno Valley y Beaumont. El proyecto se encuentra dentro en area montañoso con una alineación curva y pendientes pronunciadas. El proyecto está diseñado para mejorar la seguridad y reducir la congestión del tráfico. Se espera que los nuevos carriles se abran en 2022.

Proyectos Cercanos

Caltrans I-10 Tune Up: Caltrans está reemplazando el pavimento en I-10 desde la Ciudad de Beaumont a Ruta 111. Siga [@Caltrans8](#) y visite i10TuneUp.com para más información.

Área de la Construcción



Manténgase Conectado



866.413.6060



rctc.org/60trucklanes



60trucklanes@rctc.org



[@60trucklanes](#)