



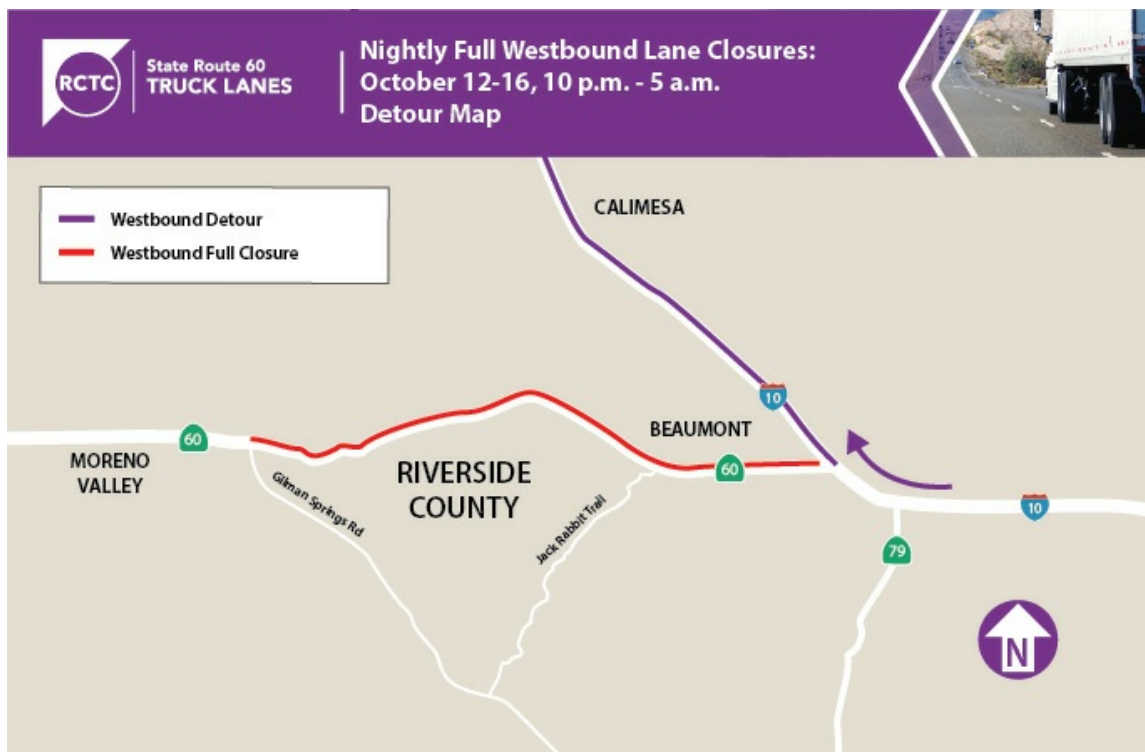
State Route 60 TRUCK LANES



Construction Update: Week of October 12, 2020

[Para español](#)

Nightly full closures of westbound Route 60 are scheduled for October 12-16. The closures will occur from 10 p.m. to 5 a.m. to allow crews to safely remove material from the median. Plan accordingly and use Interstate 10 as an alternate route.



Construction activity is subject to change. Please follow @60TruckLanes on social media for the latest information.

Reminders

SLOW DOWN! The speed limit continues to be 55 mph in our project area. Traffic fines are double.



Weekly Drone



Our weekly drone is back! Press play to stay updated on what's happening in our project area.

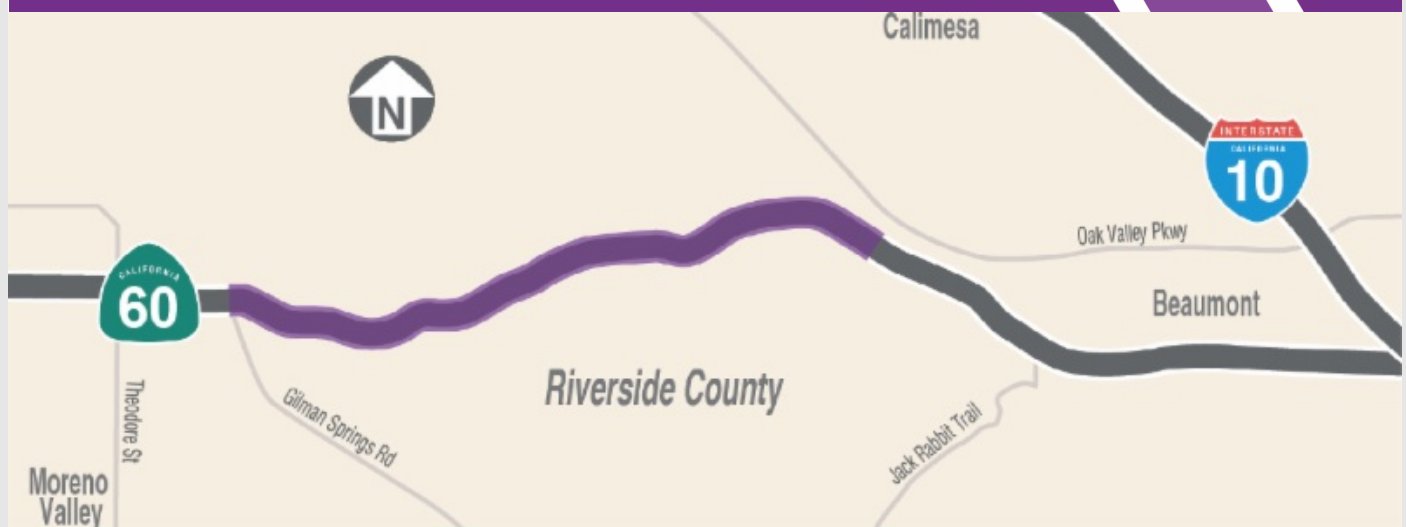
Project Background

The 60 Truck Lanes Project is widening a 4.5-mile section of Route 60 between Gilman Springs Road and 1.4 miles west of Jack Rabbit Trail through Riverside County's Badlands between Moreno Valley and Beaumont. The project lies within mountainous terrain with a curving alignment and steep grades. The project is designed to improve safety and reduce traffic congestion. The new lanes are expected to open in 2022.

Neighboring Projects

Caltrans I-10 Tune Up: Caltrans is replacing pavement on I-10 from Beaumont to Route 111. Follow [@Caltrans8](https://twitter.com/Caltrans8) and visit [i10TuneUp.com](https://www.i10TuneUp.com) for more information.

Construction Area



Stay Connected



866.413.6060



rctc.org/60trucklanes



60trucklanes@rctc.org



[@60trucklanes](#)

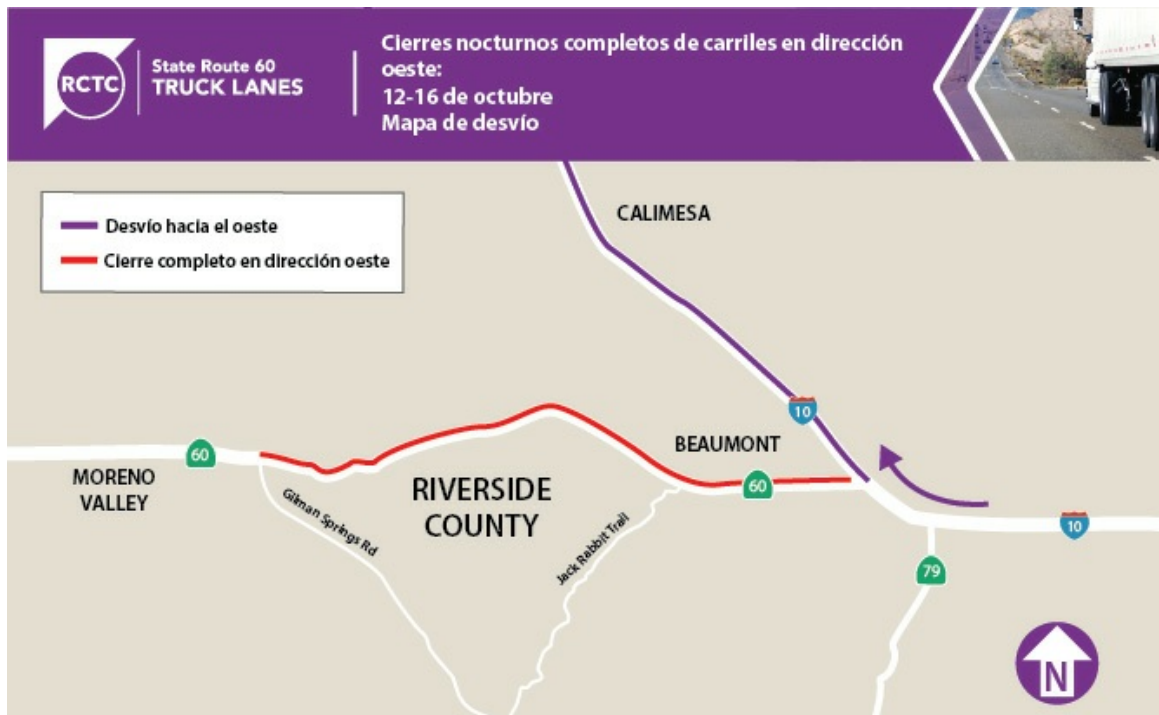


State Route 60 TRUCK LANES



Actualización de la construcción: semana del 12 de octubre de 2020

Los cierres nocturnos totales de la Ruta 60 en dirección oeste están programados del 12 al 16 de octubre. Los cierres se producirán a partir de las 10 p.m. hasta las 5 a.m. para permitir que las cuadrillas retiren material de la mediana de manera segura. Planifique en consecuencia y use la Interestatal 10 como ruta alternativa.



La actividad de construcción está sujeta a cambios. Siga a @60trucklanes en las redes sociales para obtener la información más reciente.

Recordatorios

¡IVE MÁS DESPACIO! El límite de velocidad sigue siendo de 55 mph en el área de nuestro proyecto. Las multas de tráfico son el doble.



Drone Semanal



¡Nuestro dron semanal está de vuelta! Presione play para mantenerse actualizado sobre lo que está sucediendo en nuestra área de proyecto.

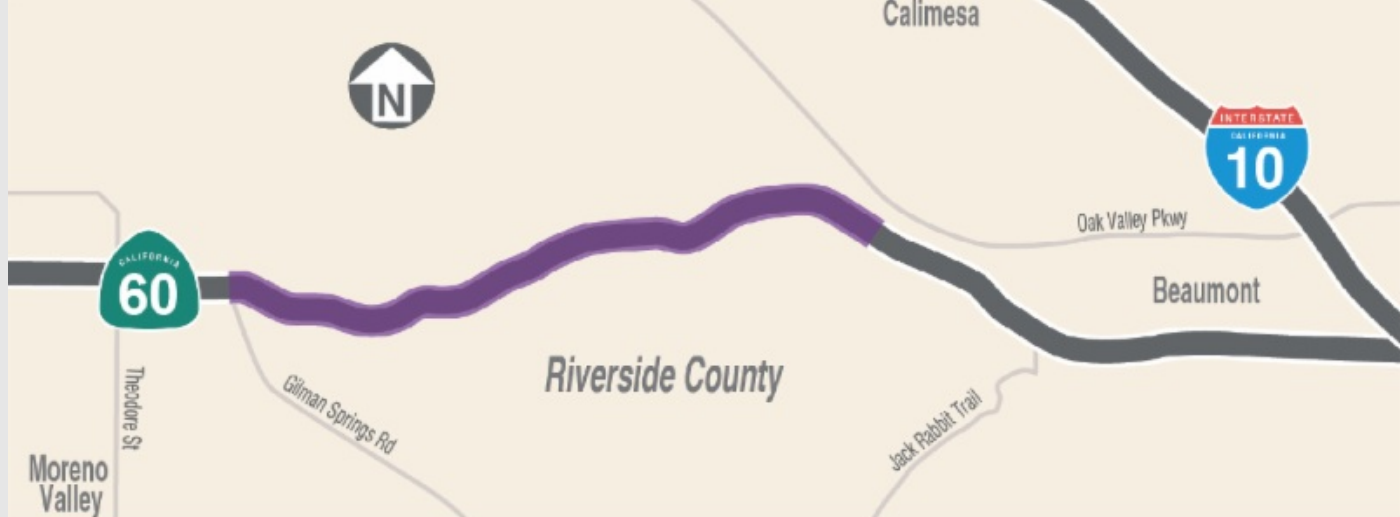
Datos del Proyecto

El proyecto 60 Truck Lanes Project está ampliando una sección de 4.5 millas de la Ruta 60 entre Gilman Springs Road y 1.4 millas al oeste de Jack Rabbit Trail a través de las zonas montañosas no incorporadas del Condado de Riverside entre Moreno Valley y Beaumont. El proyecto se encuentra dentro en area montañoso con una alineación curva y pendientes pronunciadas. El proyecto está diseñado para mejorar la seguridad y reducir la congestión del tráfico. Se espera que los nuevos carriles se abran en 2022.

Proyectos Cercanos

Caltrans I-10 Tune Up: Caltrans está reemplazando el pavimento en I-10 desde la Ciudad de Beaumont a Ruta 111. Siga [@Caltrans8](#) y visite i10TuneUp.com para más información.

Área de la Construcción



Manténgase Conectado



866.413.6060



rctc.org/60trucklanes



60trucklanes@rctc.org



[@60trucklanes](#)