



State Route 60
TRUCK LANES




Construction Update: Week of October 5, 2020

[Para español](#)

No closures are scheduled for the week of October 5. Construction activity is subject to change. Please follow @60TruckLanes on social media for the latest information.

Reminders

Slow down and watch your speed! The speed limit is 55 mph. In our construction zone, traffic fines are doubled. Our crews and other motorists thank you for driving safely.



60 in 60



Click left and you've arrived at this month's 60 in 60 video. This month's video captures an inside look of what's been happening this busy September!

Project Background

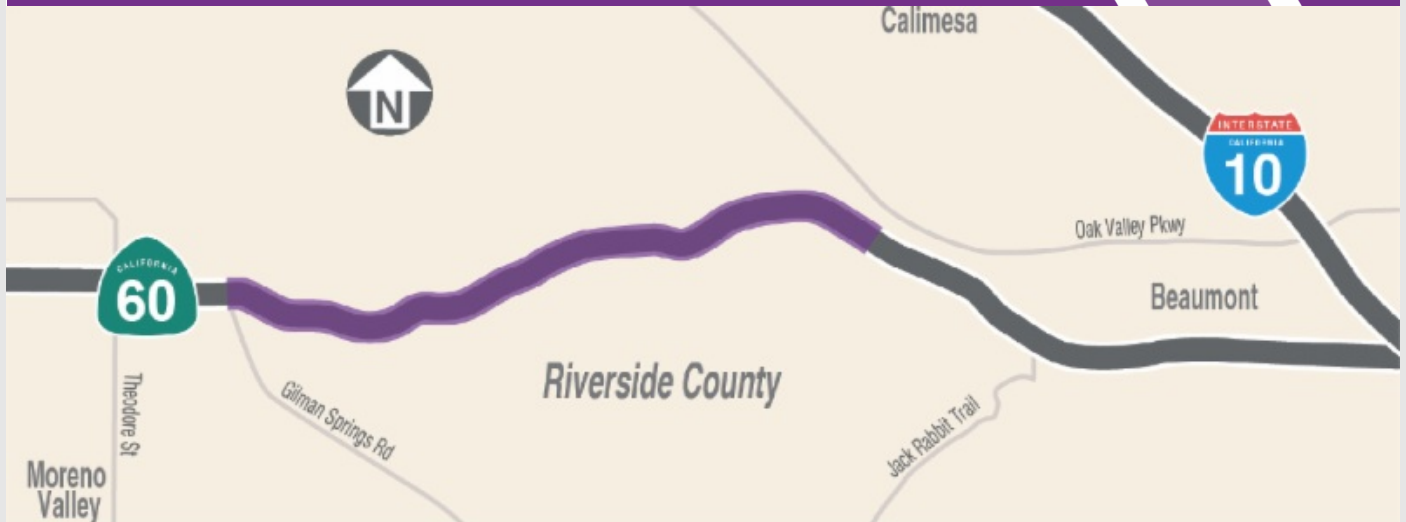
The 60 Truck Lanes Project is widening a 4.5-mile section of Route 60 between Gilman Springs Road and 1.4 miles west of Jack Rabbit Trail through Riverside County's Badlands between Moreno Valley and Beaumont. The project lies within mountainous terrain with a curving alignment and steep grades. The project is

designed to improve safety and reduce traffic congestion. The new lanes are expected to open in 2022.

Neighboring Projects

Caltrans I-10 Tune Up: Caltrans is replacing pavement on I-10 from Beaumont to Route 111. Follow [@Caltrans8](#) and visit i10TuneUp.com for more information.

Construction Area



Stay Connected



866.413.6060



rctc.org/60trucklanes



60trucklanes@rctc.org



[@60trucklanes](#)



State Route 60
TRUCK LANES




Actualización de la construcción: semana del 5 de octubre de 2020

No se esperan cierres para la semana del 5 de octubre. La actividad de construcción está sujeta a cambios. Siga a @60trucklanes en las redes sociales para obtener la información más reciente.

Recordatorios

¡Reduzca la velocidad y observe su velocidad! El límite de velocidad es de 55 mph. En nuestra zona de construcción, las multas de tráfico se duplican. Nuestras tripulaciones y otros conductores le agradecen por conducir de manera segura.



60 en 60



Haga clic a la izquierda y habrá llegado al video 60 en 60 de este mes. ¡El video de este mes captura una mirada interna de lo que ha estado sucediendo este septiembre ocupado.

Datos del Proyecto

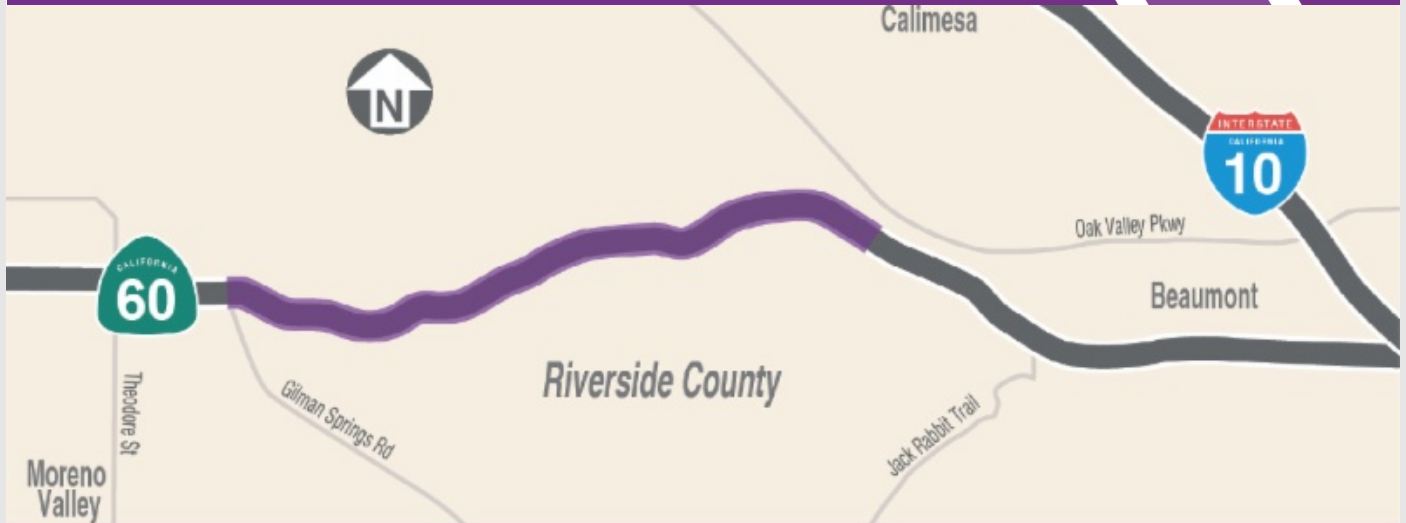
El proyecto 60 Truck Lanes Project está ampliando una sección de 4.5 millas de la Ruta 60 entre Gilman Springs Road y 1.4 millas al oeste de Jack Rabbit Trail a través de las zonas montañosas no incorporadas del Condado de Riverside entre Moreno Valley y Beaumont. El proyecto se encuentra dentro en area montañoso con una alineación curva y pendientes pronunciadas. El proyecto está diseñado para

mejorar la seguridad y reducir la congestión del tráfico. Se espera que los nuevos carriles se abran en 2022.

Proyectos Cercanos

Caltrans I-10 Tune Up: Caltrans está reemplazando el pavimento en I-10 desde la Ciudad de Beaumont a Ruta 111. Siga [@Caltrans8](#) y visite i10TuneUp.com para más información.

Área de la Construcción



Manténgase Conectado



866.413.6060



rctc.org/60trucklanes



60trucklanes@rctc.org



[@60trucklanes](#)